

6 décembre 2022 - Christophe Boué

**LES ACTEURS DE
L'ÉCONOMIE SOCIALE ET
SOLIDAIRE FAISANT DU
RÉEMPLOI EN BRETAGNE**

.....
Une datavisualisation
état des lieux et
informations pratiques



**Les cafés
DATA de l'OEB**



Calendrier

15 cafés data en 2022 dont 4 consacrés à la thématique déchets

2. [29 mars 2022](#) >> Évolutions de la production, du traitement et de la valorisation des déchets en Bretagne
5. [10 mai 2022](#) >> Quelles données de l'OEB pour enrichir mon rapport annuel sur le prix et la qualité du service public de gestion des déchets ?
10. [20 septembre 2022](#) >> La gestion des sous-produits coquilliers en Bretagne
15. [6 décembre 2022](#) >> **Les acteurs de l'économie sociale et solidaire faisant du réemploi en Bretagne**



Déroulement

- 20 minutes de présentation (enregistrée)
- Pensez à couper vos micros
- Pas de chat Teams
- 10 minutes de questions-réponses (enregistrées)
- Replay et présentation en ligne dans quelques jours

<https://bretagne-environnement.fr/les-cafes-data-oeb>

PÉRIMÈTRE

Acquérir des biens de seconde main

Les acteurs en possession de biens
(ménages, entreprises, agents de collectivités...)

Les autres acteurs pouvant soutenir les activités de réemploi et réutilisation :

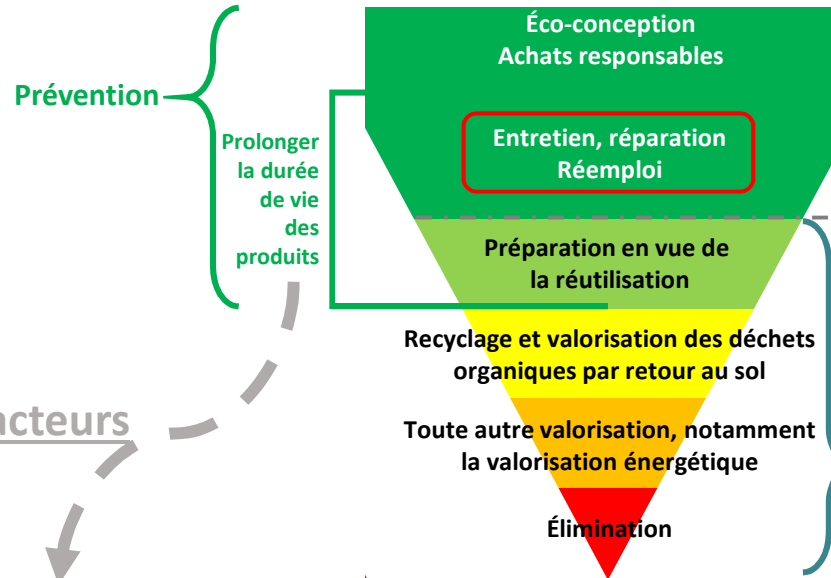
- Les Cress
- Les collectivités ; les relais et associations (Ex chambres des métiers, associations environnementales, associations locales ...)
- Les éco-organismes

Les acteurs du réemploi et de la réutilisation :

- Acteurs de l'Économie Sociale et Solidaire (ESS)
(Recycleries, Associations caritatives)
- Acteurs de l'économie conventionnelle
(Dépôts-ventes, revendeurs et brocanteurs ; Intermédiaires et reconditionneurs ; Sites internet)

Se séparer de biens

Les activités



Déchets évités

Déchets produits

Tout bien meuble dont le détenteur se défait ou dont il a l'intention ou l'obligation de se débarrasser

Hiérarchie des modes de traitement des déchets



La Chambre régionale de l'économie sociale et solidaire de Bretagne, sous statut associatif, fédère les réseaux de l'ESS pour :

- Promouvoir l'ESS auprès du grand public et des pouvoirs publics
- Soutenir le développement de l'ESS et l'amélioration de ses pratiques

Depuis 2017, soutient notamment le développement et la structuration de l'ESS dans le champ de l'économie circulaire et anime des travaux collectifs avec les acteurs concernés

Sources et ressources :

<https://expertises.ademe.fr/economie-circulaire/dechets/elements-contexte/politique-vigueur/dossier/cadre-reglementaire/grands-principes-reglementation-europeenne-dechets>
<https://expertises.ademe.fr/economie-circulaire/dechets/passer-a-laction/eviter-production-dechets/reemploi-reutilisation>

<https://www.ecologie.gouv.fr/traitement-des-dechets>

<https://www.ecologie.gouv.fr/cadre-general-prevention-des-dechets>

OÙ TROUVER LA DATAVISUALISATION ?

<https://bretagne-environnement.fr/acteurs-economie-sociale-solidaire-reemploi-bretagne-datavisualisation>

Les principales rubriques de l'article :

- Introduction
- Datavisualisation
- Présentation de la datavisualisation
- Ressources externes
- Sources et méthodologie
- Portail open data
- Articles OEB associés

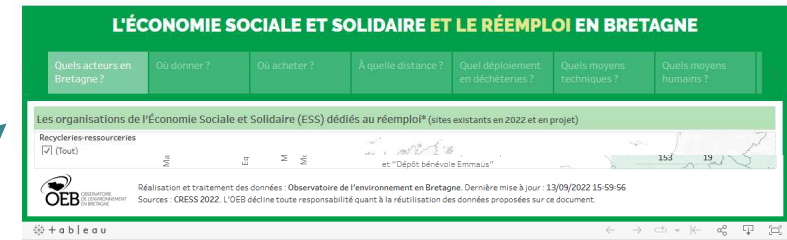
Accueil / Données & analyses / Les acteurs de l'économie sociale et solidaire faisant du réemploi en Bretagne

DATAVISUALISATION | RÉDUCTION DES DÉCHETS | DÉCHETS

Dernière mise à jour le : 13 septembre 2022

LES ACTEURS DE L'ÉCONOMIE SOCIALE ET SOLIDAIRE FAISANT DU RÉEMPLOI EN BRETAGNE

Donner de vieux vêtements, réparer son vélo ou acheter un four remis à neuf... en Bretagne, au moins 150 sites de réemplois existent pour réduire ses déchets. Ces sites sont gérés par une centaine d'acteurs issus de l'économie sociale et solidaire. Leurs points communs : un fonctionnement démocratique avec un objectif de solidarité et d'utilité sociale, les profits étant réinvestis en priorité dans leur activité. Vous trouverez dans le tableau interactif ci-dessous la liste des acteurs bretons du réemploi, l'emplacement des points de collecte ou de vente dans votre commune ainsi que des données sur les ressources techniques et humaines de ces structures en Bretagne.



PRÉSENTATION DE LA DATAVISUALISATION

SOURCES ET MÉTHODOLOGIE

Les données qui alimentent ce tableau de bord ont été collectées par la Cress Bretagne via un questionnaire et des entretiens téléphoniques auprès des structures concernées entre février et mai 2021. Elles ont été complétées par des données issues des sites internet des différentes organisations.

Réalisation et traitement des données : Observatoire de l'environnement en Bretagne.

MIEUX COMPRENDRE

Le portail de l'économie sociale et solidaire en Bretagne.

Le réemploi et la réutilisation définis par l'Ademe.

ACCÉDEZ AUX DONNÉES

Cartes et jeux de données concernant les sites dédiés au réemploi en Bretagne.

- Auteurs : Christophe Boué (OEB)
- Collaborateurs : Baptiste BERTRAND (Cress)

- ORGANISMES ASSOCIÉS
- Chambre régionale de l'économie sociale et solidaire de Bretagne
 - Confédération bretonne pour l'environnement et la nature
 - Observatoire de l'environnement en Bretagne

PAGE PRÉCÉDENTE

JE RECOMMANDERAI | AJOUTER À MA LISTE DE LECTURE | PARTAGER

18 lecteurs recommandent cet article | 3349 vues

CONTENUS ASSOCIÉS



CHOIX DE LA RÉDACTION

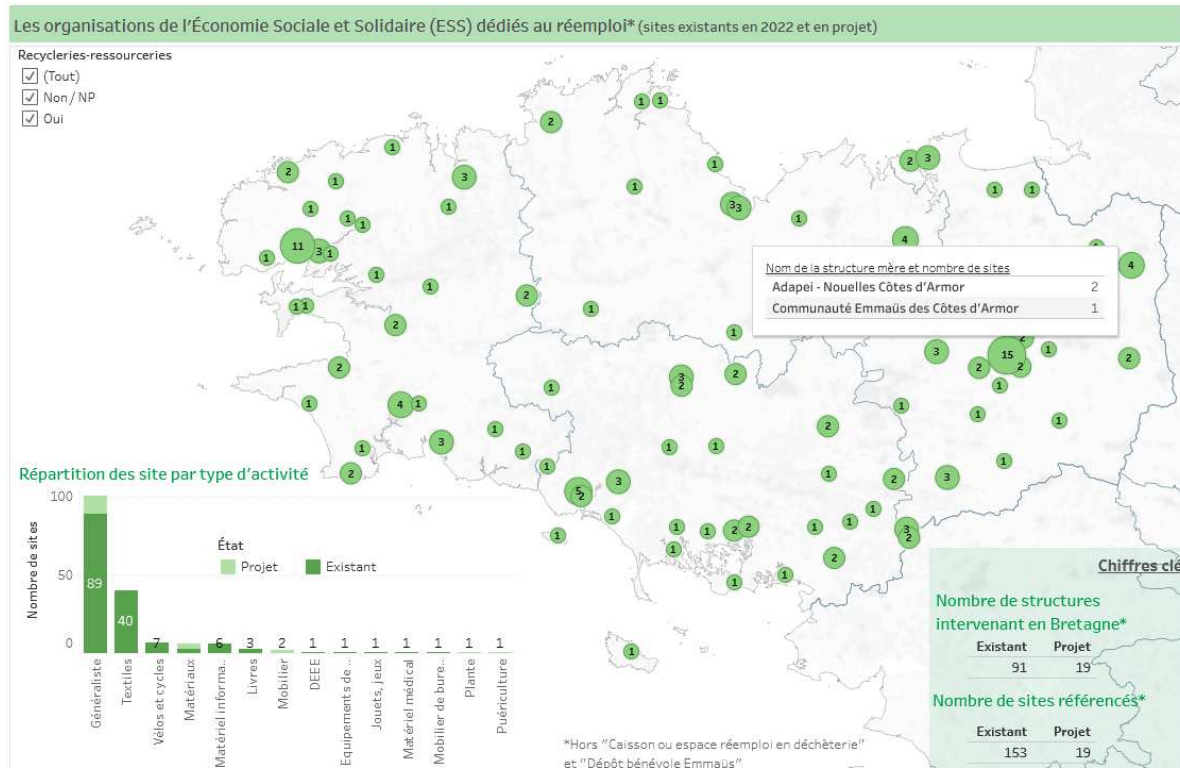
RÉEMPLOI EN BRETAGNE : 96 % DES COMMUNES DISPOSENT D'UN SITE À MOINS DE 15 KM.

EN BRIEF | RÉDUCTION DES DÉCHETS

Les activités de réemploi social et solidaire sont présentes dans toute la Bretagne. Elles contribuent à réduire les volumes de déchets, mais également à consommer moins de nouvelles matières premières.

→ LIRE LA SUITE

QUELS ACTEURS EN BRETAGNE ?



Réalisation et traitement des données : Observatoire de l'environnement en Bretagne. Dernière mise à jour : 13/09/2022 15:59:56
 Sources : CRESS 2022. L'OEB décline toute responsabilité quant à la réutilisation des données proposées sur ce document.

Objet

Présentation synthétique des acteurs en place

Chiffres clés

91 structures et **153** sites existants en 2022
 (Hors "Caisson ou espace réemploi en déchèterie" et "Dépôt bénévole Emmaüs")

58% des sites existants sont généralistes et
26% sont dédiés aux textiles

Fonctionnalités

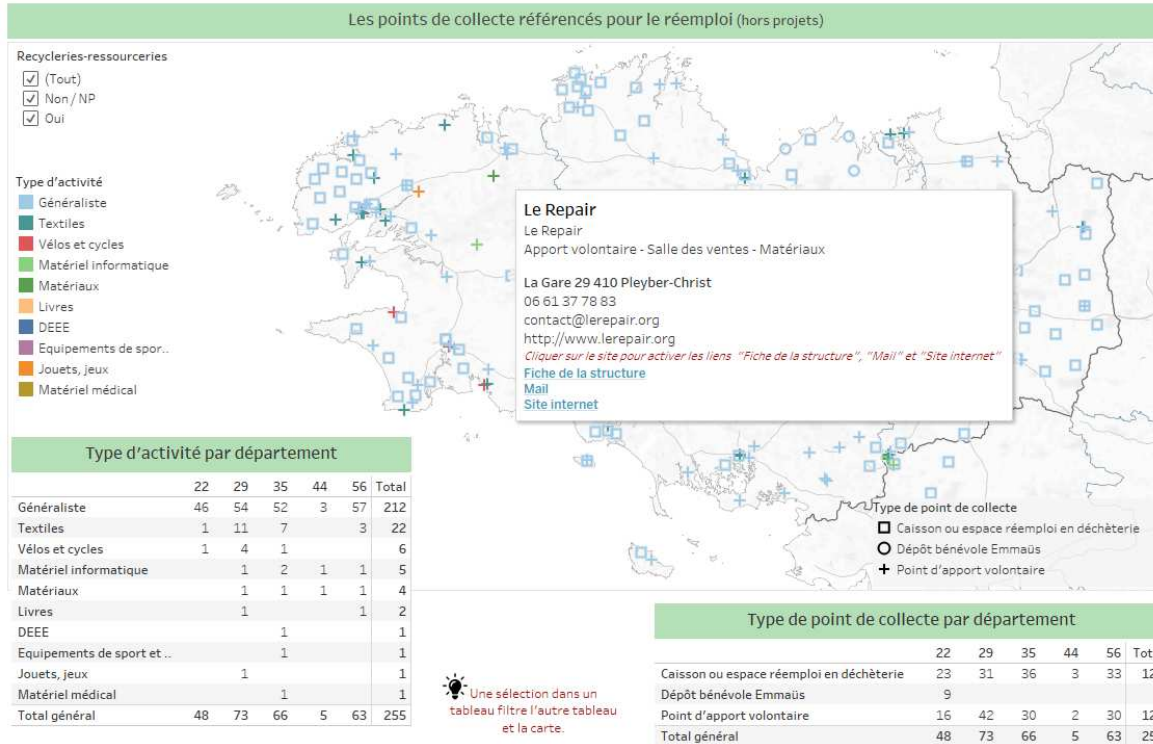
Cartographie « macro » des sites (existants et en projet)

Info bulle avec le nom de la structure mère et le nombre de sites

Graphique de répartition par type d'activité



OÙ DONNER ?



Réalisation et traitement des données : Observatoire de l'environnement en Bretagne. Dernière mise à jour : 13/09/2022 17:59:56
 Sources : CRESS 2022. L'OEB décline toute responsabilité quant à la réutilisation des données proposées sur ce document.

Objet

Localisation des points de collecte référencés pour le réemploi

Chiffres clés

255 points de collecte référencés (hors projets)

51% localisés hors déchèteries

83% sont des sites généralistes

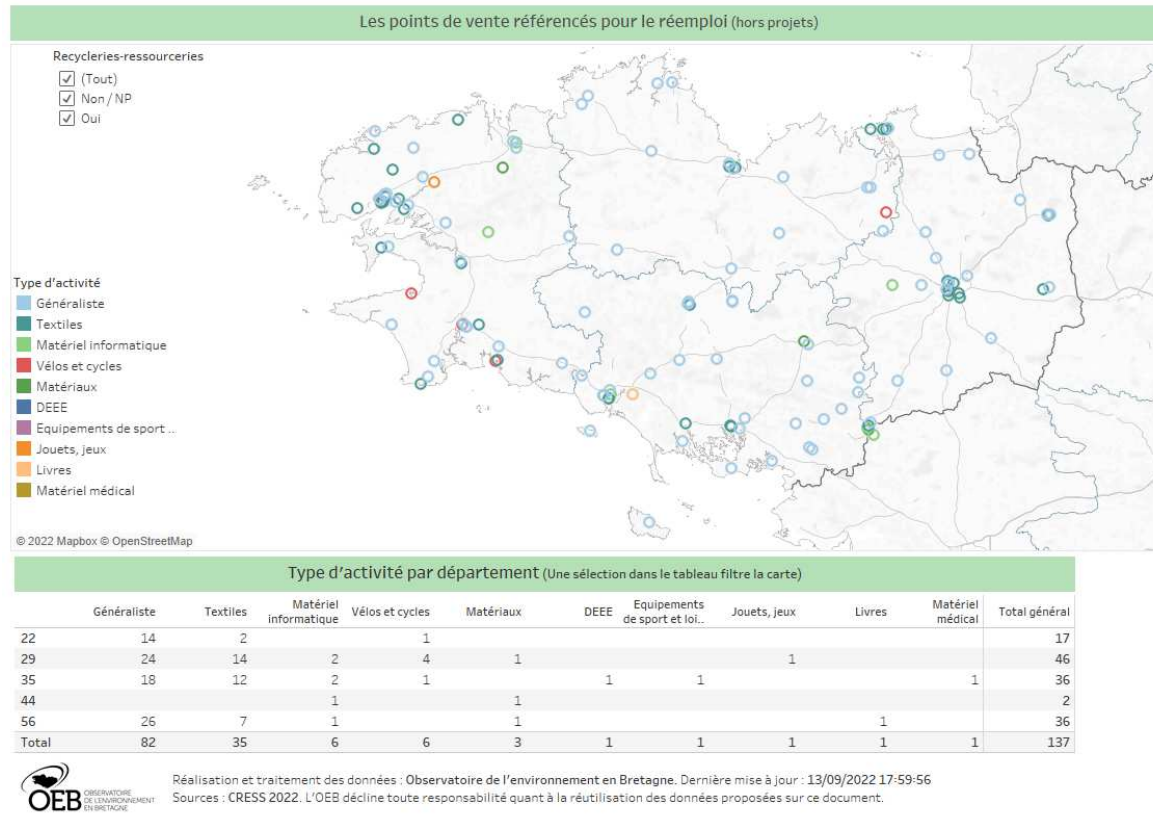
Fonctionnalités

Une info-bulle pour chaque site permettant :

- De consulter les coordonnées du site
- De consulter la fiche de la structure
- D'accéder au mail
- D'accéder au site internet

Une interactivité entre les 3 blocs de la page (ex : un sélection dans un tableau filtre la carte et l'autre tableau)

OÙ ACHETER ?



Objet

Localisation des points de vente référencés pour le réemploi

Chiffres clés

137 points de vente référencés (hors projets)

60% sont des sites généralistes

26% sont des sites dédiés aux textiles

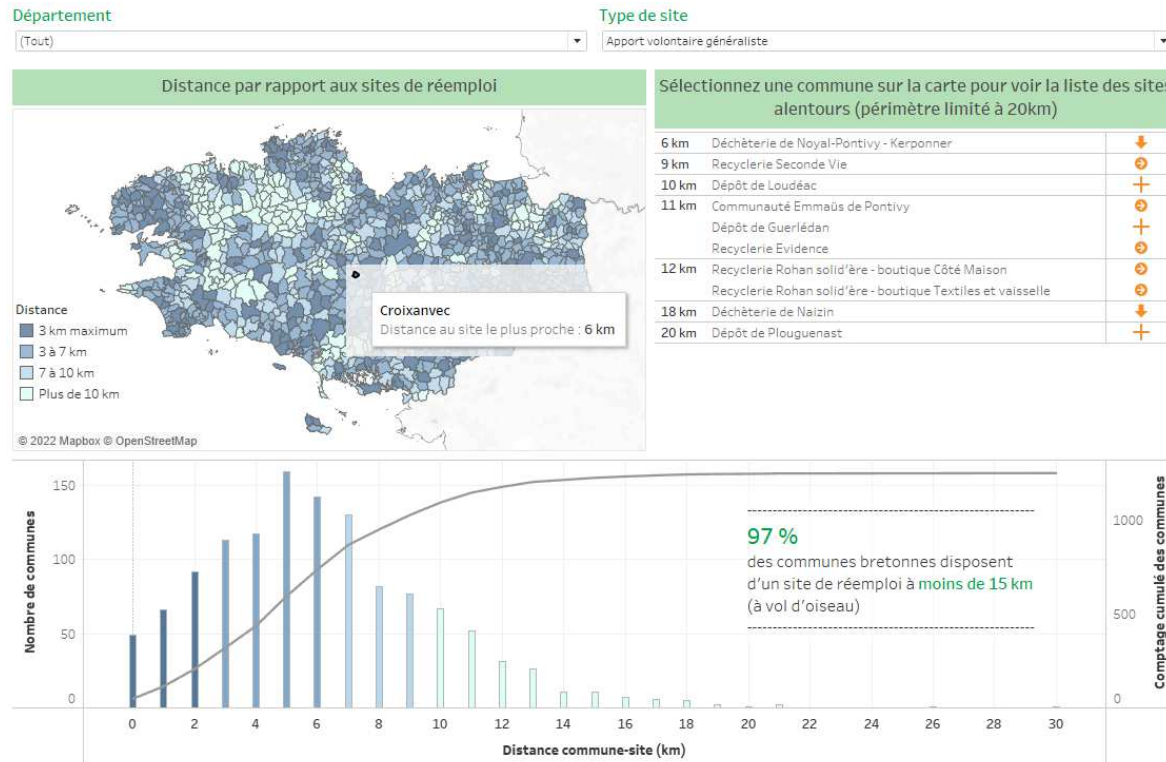
Fonctionnalités

Une info-bulle pour chaque site permettant :

- De consulter les coordonnées du site
- De consulter la fiche de la structure
- D'accéder au mail
- D'accéder au site internet

Une interactivité entre les 2 blocs de la page (ex : un sélection dans un tableau filtre la carte)

A QUELLE DISTANCE ?



Réalisation et traitement des données : Observatoire de l'environnement en Bretagne. Dernière mise à jour : 13/09/2022 17:59:39
Sources : CRESS 2022. L'OEB décline toute responsabilité quant à la réutilisation des données proposées sur ce document.

Objet

- 1- Identifier la répartition géographique de l'offre régionale en sites de réemploi (carte)
- 2- Analyser le taux de couverture (graphique : une majorité de communes, 159, disposent d'un site dans un rayon de 5km et dans ce rayon 48% des communes bretonnes sont couvertes)
- 3- Découvrir les sites les plus proches d'une commune

Chiffres clés

97% des communes bretonnes disposent d'un point d'apport volontaire généraliste pour le réemploi à moins de 15km (distance à vol d'oiseau)

82% pour les salles des ventes

Fonctionnalités

Info-bulles sur la carte et le graphique
2 filtres en tête de page (département et type de site)

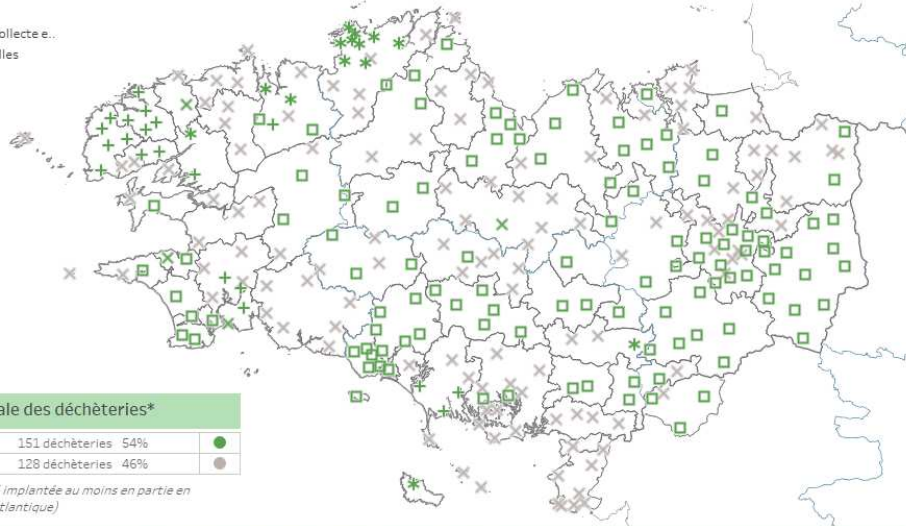
Un lien dans l'info-bulle du tableau pour accéder à la fiche de la structure

QUEL DÉPLOIEMENT EN DÉCHÈTERIES ?

.....

Points de réemploi en déchèterie

- Type d'équipement
- Collecte en bâtiment permanent, Collecte e...
 - + Collecte lors de présences ponctuelles
 - * Autres
 - x Site non doté



Répartition régionale des déchèteries*

Site DOTÉ d'un point de réemploi	151 déchèteries	54%	●
Site NON doté d'un point de réemploi	128 déchèteries	46%	●

*Déchèteries gérées par une collectivité implantée au moins en partie en Bretagne (CC du Pays de Redon et Cap Atlantique)

Répartitions départementales des déchèteries



Réalisation et traitement des données : Observatoire de l'environnement en Bretagne. Dernière mise à jour : 13/09/2022 18:00:02
Sources : Collectivités 2021, Cress 2021. L'OEB décline toute responsabilité quant à la réutilisation des données proposées sur ce document.

Objet

Point sur le déploiement de l'offre en réemploi sur les déchèteries bretonnes (localisation et type d'équipement)

Chiffres clés

54% des déchèteries sont dotées d'un point de réemploi

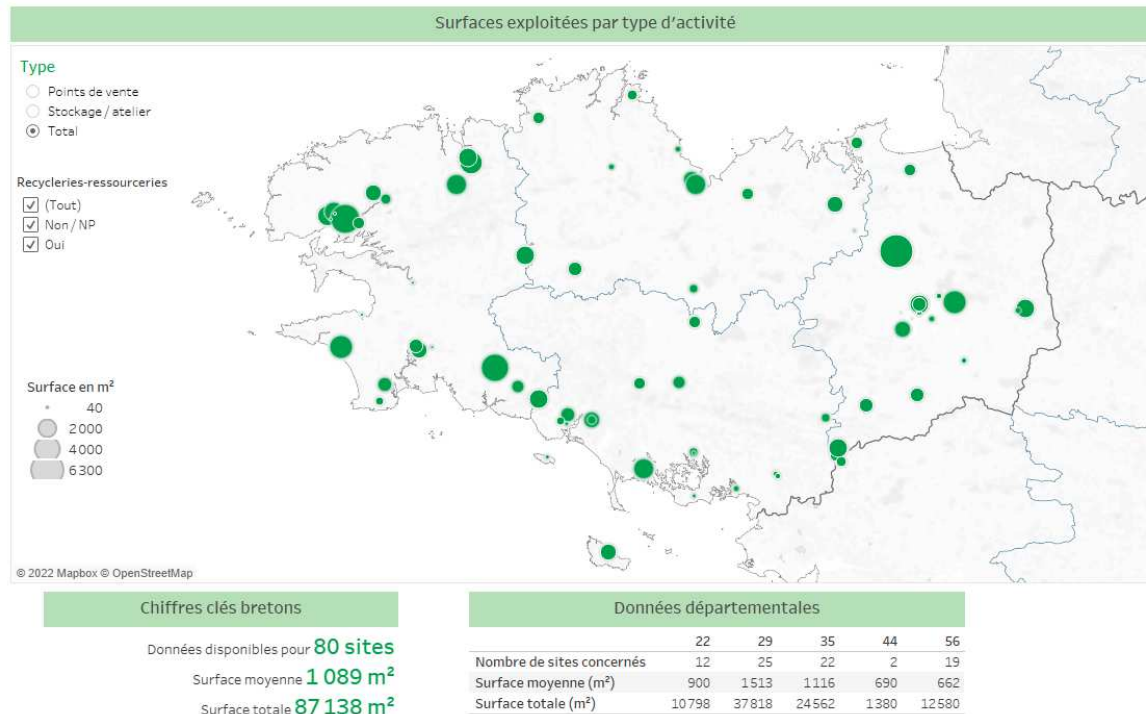
75% des collectes sont réalisées en caisson ou en bâtiment permanent

Fonctionnalités

Info-bulles sur la carte avec

- le nom et les coordonnées de la déchèterie
- Les moyens mis en œuvre
- Le nom de la structure ESS intervenant

QUELS MOYENS TECHNIQUES ?



Objet

Caractériser les sites référencés sur la base des surfaces exploitées par type d'activité

Chiffres clés

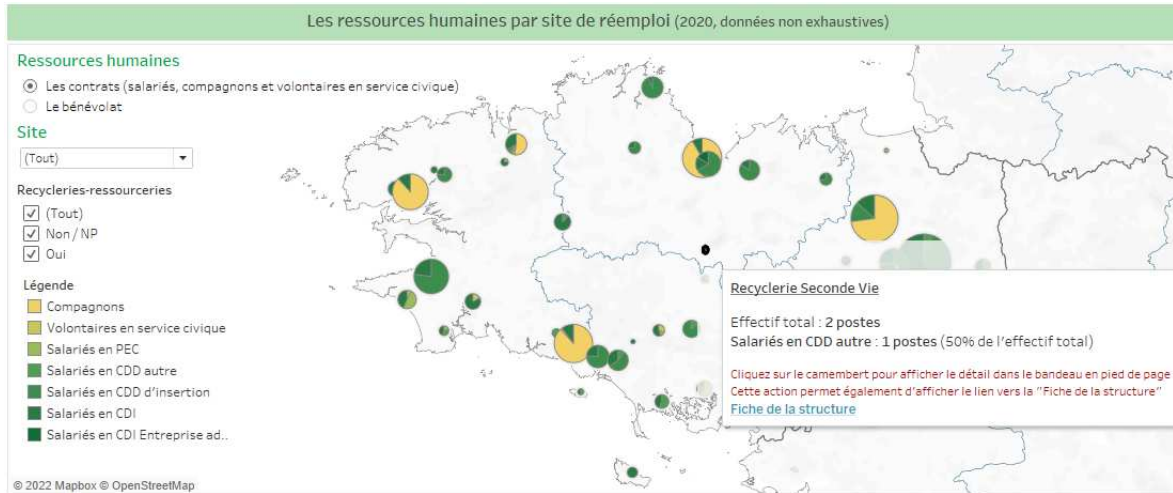
Les données sont disponibles pour **80 sites**
 La surface moyenne exploitée est de **1 090 m²**
 pour une surface totale de **87 100 m²**

Fonctionnalités

Une Info-bulle sur la carte avec

- le nom du site
- La surface totale
- Un lien vers la fiche de la structure

QUELS MOYENS HUMAINS ?



Données départementales et régionales (2020, données non exhaustives)						
	22	29	35	44	56	Total
Bénévoles	126	757	225	20	262	1390
Bénévoles (ETP)	3	10	18	2	3	36
Total	129	767	243	22	265	1426
Compagnons	65	123	75			263
Saliariés en CDD autre	1	8	9		14	32
Saliariés en CDD d'insertion	66	52	112	12	41	282
Saliariés en CDI	21	87	131	5	30	274
Saliariés en CDI Entreprise adaptée	12					12
Saliariés en PEC		11	15	1	1	27
Volontaires en service civique		8	6	2	9	25
Total	164	288	348	19	95	915

Site sélectionné sur la carte (2020)	
	Recyclerie Seconde Vie
Bénévoles	8
Total	8
Contrats	
Saliariés en CDD autre	1
Saliariés en CDI	1
Total	2



Réalisation et traitement des données : Observatoire de l'environnement en Bretagne. Dernière mise à jour : 13/09/2022 17:58:56
Sources : CRESS 2022. L'OEB décline toute responsabilité quant à la réutilisation des données proposées sur ce document.

Objet

Caractériser les sites référencés sur la base des ressources humaines mobilisées par site

Chiffres clés

1 400 bénévoles et 915 contrats en 2020 (données non exhaustives)

Fonctionnalités

2 filtres :

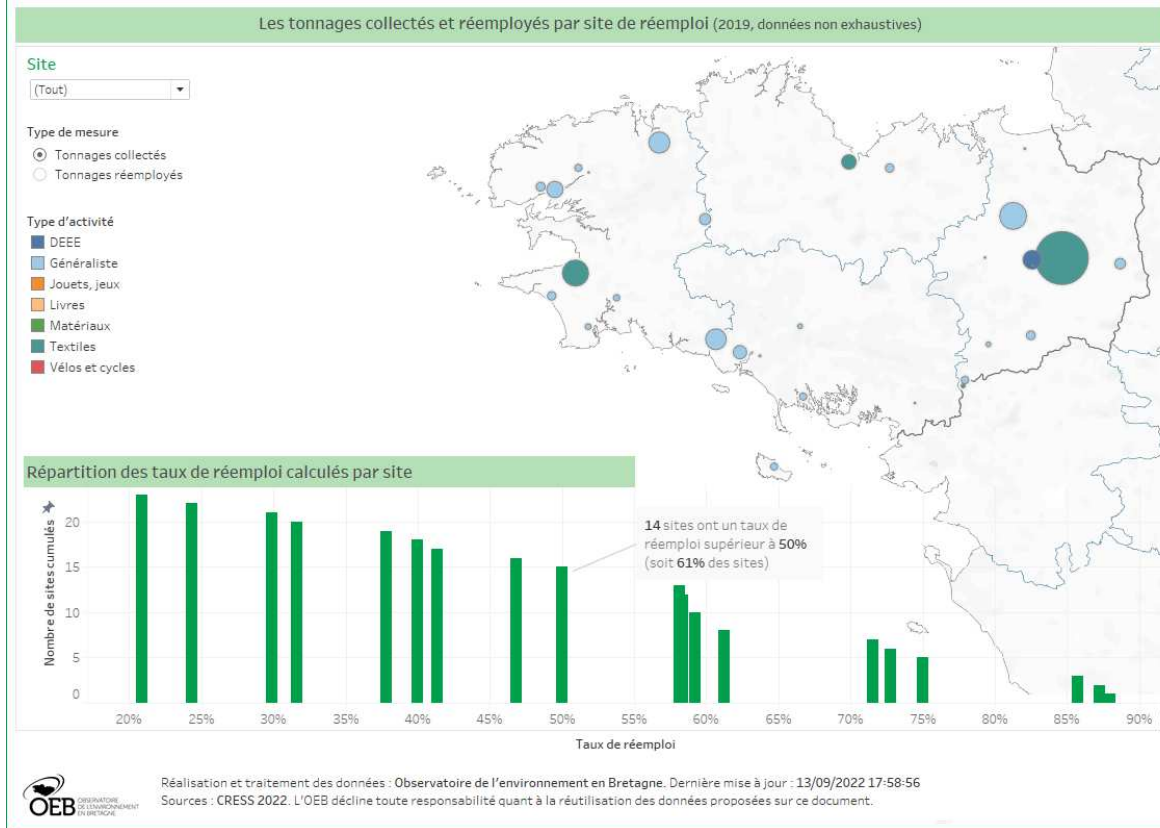
- Par type de ressources humaines
- Par site (augmente la lisibilité de la carte)

Possibilité d'accéder aux données détaillées pour un site en cliquant sur la carte

Info-bulle sur la carte avec :

- Le nom du site
- Des données sur les ressources humaines mobilisées
- Un lien vers la fiche de la structure

QUELS TONNAGES PRIS EN CHARGE ?



Objet

Valoriser les premières données quantitatives disponibles : tonnages collectés et réemployés

Chiffres clés

61% des sites ont un taux de réemploi supérieur à 50% (2019 - données non exhaustives)

Fonctionnalités

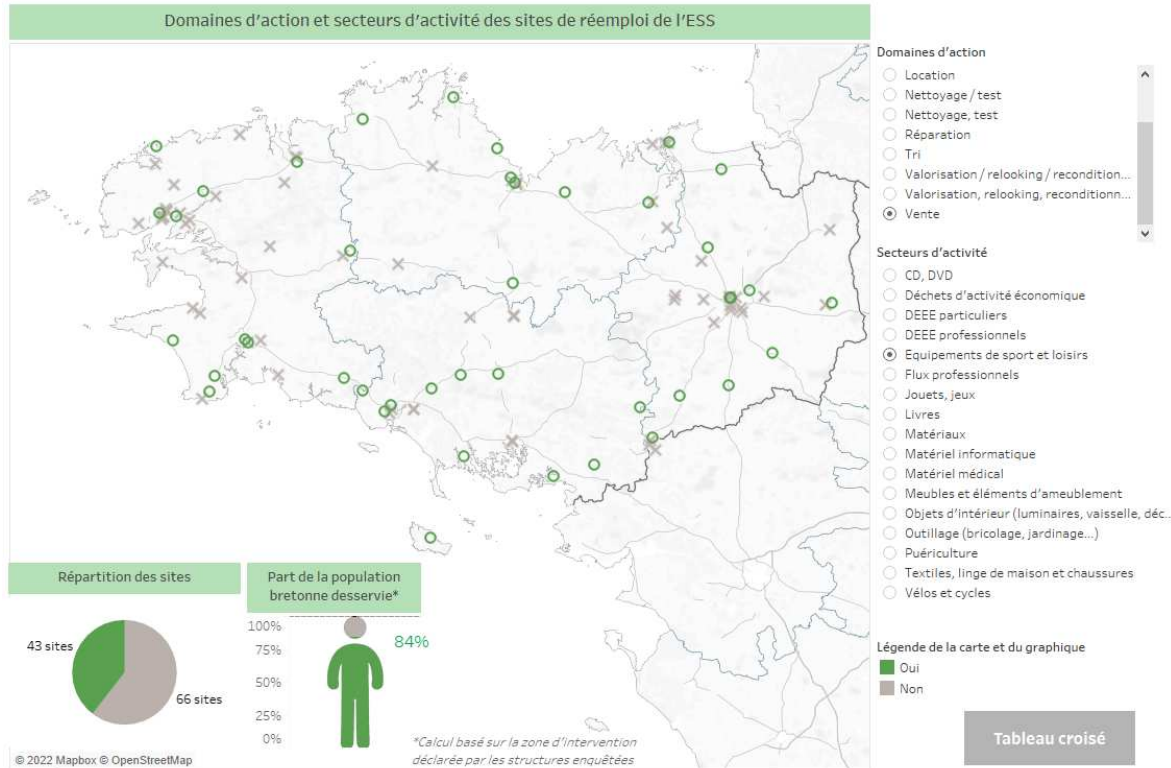
2 filtres :

- Par site (augmente la lisibilité de la carte)
- Par type de mesure

Info-bulles sur la carte avec

- le nom de la structure
- Les tonnages gérés
- Un lien vers la fiche de la structure

QUELS FLUX GÉRÉS ?



© 2022 Mapbox © OpenStreetMap
 Réalisation et traitement des données : Observatoire de l'environnement en Bretagne. Dernière mise à jour : 13/09/2022 18:00:22
 Sources : Cress 2022. L'OEB décline toute responsabilité quant à la réutilisation des données proposées sur ce document.

Objet

Interroger la base pour un « Domaine d'action » et un « secteur d'activité » donné. 2 types de résultats sont proposés :

- Un cartographie des sites correspondants aux critères
- 2 analyses : part des sites concernés et part de la population desservie

Fonctionnalités

Une info-bulle pour chaque site permettant :

- De consulter les coordonnées du site
- De consulter la fiche de la structure
- D'accéder au mail
- D'accéder au site internet

Accéder à un tableau croisé des résultats régionaux

LA FICHE STRUCTURE & SITE

Objet

Récupérer en une fiche l'ensemble des données sur les sites référencés

Fonctionnalités

Le filtre par commune permet de trouver des sites desservant un territoire donné

Un lien en pied de page permet de télécharger la fiche au format pdf

Filtrer par commune (Tout) Et/ou par structure A.N.E.TH. : Association Nature Environnement Tho... Et par site La Ressourcerie d'ANETH

Fiche structure : **A.N.E.TH. : Association Nature Environnement Thorigné Fouillard**

Modalité de collecte proposées	Autres activités en place
Collecte	Autres activités
Apport volontaire	Actions d'éducation populaire, d'éducation à l'environnement
Collecte en déchèterie	Actions de sensibilisation, formation à la prévention des déchets

Fiche site : La Ressourcerie d'ANETH

Coordonnées du site sélectionné

La Ressourcerie d'ANETH
2 bis avenue de Bellevue 35235 Thorigné Fouillard
Téléphone:
Mail : aneth35235@gmail.com
Site internet : www.aneth.bio



Tableau croisé des domaines d'action et secteurs d'activité

En place ? ■ Non ■ Oui	Collecte	Tri	Nettoyage, test	Réparation	Valorisation, relooking, recondition...	Don, prêt, troc	Location	Vente
	■							■
			■					

Données quantitatives disponibles

2020	Ressources humaines	Bénévoles	10
		Salariés en PEC	1
Surfaces exploitées	Surface stockage / ateliers (m²)	40	
	Surface totale (m²)	180	
	Surface vente (m²)	140	



DÉFINITIONS & CONTACT

Économie sociale et solidaire et réemploi

Cette carte repère les acteurs de l'économie sociale et solidaire (1) ayant des activités de réemploi (2) en Bretagne.

Ils mettent tous en œuvre des activités de collecte, valorisation et vente d'objets, à partir de dons. Les activités peuvent être :

- Mono-flux. Il s'agit de recycleries spécialisées dans une catégorie d'objet: textile, appareils électro-ménagers, jouets, livres, matériaux, vélos...
- Multi-flux. Il s'agit de recycleries généralistes : ressourceries (3), recycleries, communautés Emmaüs.

Ces organisations peuvent avoir différents statuts :

- Organismes d'accueil communautaire et d'activité solidaire (communautés Emmaüs) ;
- Entreprise d'insertion ou entreprise adaptée ;
- Chantier d'insertion ;
- Etablissement ou service d'aide par le travail (ex-CAT)
- Autre association bénévole ou employeuse de droit commun.

Les données qui alimentent cette carte ont été collectées par la Cress Bretagne via un questionnaire et des entretiens téléphoniques auprès des structures concernées entre février et mai 2021. Elles ont été complétées par des données issues des sites internet des différentes organisations.

Les données des cartes peuvent être mises à jour en contactant :

Baptiste BERTRAND
Chargé de projet Économie circulaire - Cress Bretagne
bbertrand@cress-bretagne.org - 07 48 72 38 56



(1) En tant qu'organisations de l'économie sociale et solidaire, elles ont en commun d'être gérées de manière démocratique, de poursuivre un but d'utilité sociale. Leurs profits sont en priorité réinvestis dans l'activité.

(2) Toute opération par laquelle des substances, matières ou produits qui ne sont pas des déchets sont utilisés de nouveau pour un usage identique à celui pour lequel ils avaient été conçus.

(3) L'utilisation du terme « Ressourcerie » est soumis au fait d'adhérer au réseau national des ressourceries, et d'être signataire de la charte correspondante. À défaut, les structures se nomment fréquemment « recyclerie ».



Réalisation et traitement des données : Observatoire de l'environnement en Bretagne.
Sources : CRESS 2022. L'OEB décline toute responsabilité quant à la réutilisation des données proposées sur ce document.

QUELQUES GRANDES TENDANCES DU RÉEMPLOI ESS EN BRETAGNE

.....

Un contexte législatif et réglementaire favorable

Loi AGECE
PRPGD

Une forte augmentation du nombre d'acteurs

+ 33% entre 2017 et 2021
De nombreux autres recensés en vue d'une actualisation au printemps 2023

Un double mouvement

Développement de généralistes dans des territoires peu ou pas pourvus : un maillage territorial qui s'affine
Développement de projets mono-flux : textiles, matériaux, articles de sport, jouets, puériculture...

Un socle commun d'activités (collecte, valorisation, vente) mais de nombreuses activités annexes

Actions de sensibilisation à la réduction des déchets, mise à disposition de matériel, ateliers de réparation, actions de solidarité (aide à l'ameublement, formations au numérique...), espaces de coworking...

Professionnalisation de plus en plus importante

Suivi des flux, changement d'échelle, besoin de meilleure valorisation

Un grand nombre d'externalités positives pour les territoires

LES DYNAMIQUES DE STRUCTURATION ET COOPÉRATION EN COURS



Structuration du réseau régional des recycleries-ressourceries



Structuration de la filière réemploi des matériaux issu du bâti



Montée en compétences –
Université Bretonne du Réemploi



Animation transversale / Appui aux
filiales émergentes



*Appui aux collectivités dans leur
programme d'actions économie
circulaire*



*Exemple : mise en lien acteurs ESS /
collectivités sur la thématique du
mobilier réemployé dans la commande
publique*

QUELQUES RESSOURCES POUR ALLER PLUS LOIN

.....

Pour mieux connaître les recycleries-ressourceries, les acteurs du réemploi :

Panorama du réemploi social et solidaire en Bretagne (2021)

Publication Etablir un partenariat avec la recyclerie de mon territoire

Publication Réemploi des matériaux du bâtiment - Acteurs et compétences de l'économie sociale et solidaire en Bretagne

La plaquette des recycleries du Pays de Brest

Plus globalement sur l'économie circulaire en ESS :

Publication « Economie circulaire en ESS » à destination des EPCI

Newsletter « Circul'lettre »

TEMPS D'ÉCHANGES

LES REPLAYS



Les acteurs de l'économie sociale et solidaire faisant du réemploi en Bretagne

Des outils biodiversité à votre service. Focus sur l'outil "Trame mammifères"

La gestion des sous-produits coquilliers en Bretagne

Les indicateurs de paysage en Bretagne

Des outils biodiversité à votre service. Focus sur l'outil "Cartographie des Grands Types de Végétations"

Les indicateurs biologiques de la qualité des cours d'eau bretons

Le suivi des cyanobactéries toxigènes en Bretagne

Les données pesticides en Bretagne : exemple d'utilisation pour le tableau de bord du SAGE Blavet

Présentation de TerriSTORY et accompagnement des utilisateurs

Biodiv'Bretagne : pour qui ? pour quoi ? comment y participer ?

Quelles données de l'OEB pour enrichir mon rapport annuel sur le prix et la qualité du service public de gestion des déchets ?

Présentation de l'empreinte matière des Breton-ne-s.

Les indicateurs de suivi de la forêt et du bois en Bretagne

Évolutions de la production, du traitement et de la valorisation des déchets en Bretagne