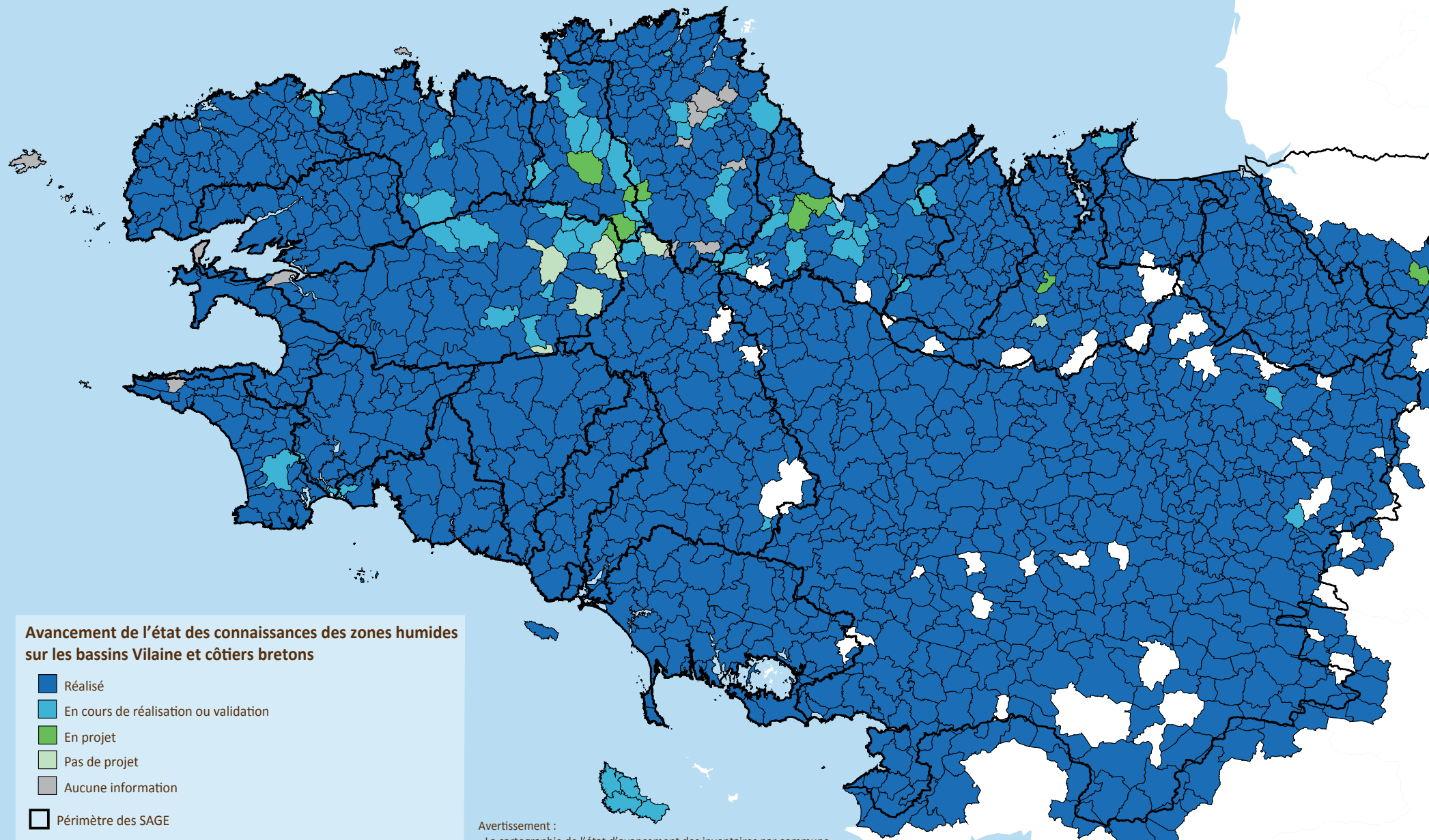








AVANCEMENT DE L'ÉTAT DES CONNAISSANCES DES ZONES HUMIDES SUR LES TERRITOIRES DE SAGE EN OCTOBRE 2016 EN BRETAGNE (PAR COMMUNE)



Avancement de l'état des connaissances des zones humides sur les bassins Vilaine et côtiers bretons

-  Réalisé
-  En cours de réalisation ou validation
-  En projet
-  Pas de projet
-  Aucune information
-  Périmètre des SAGE

0 10 20 30 40 50
Kilomètres



Avertissement :

- La cartographie de l'état d'avancement des inventaires par commune ne permet pas de juger de l'exhaustivité et de la qualité des inventaires.
- L'état d'avancement des inventaires a été élaboré à partir des informations recueillies auprès des structures porteuses de SAGE ou des structures référentes sur le sujet (syndicats de bassin versant).

Données : Forum des marais atlantiques, 2016. Dreal Bretagne, 2013.

Fonds : © IGN BDCARTO® 2013

Réalisation : GIP Bretagne environnement - Octobre 2016

En savoir plus : www.bretagne-environnement.org