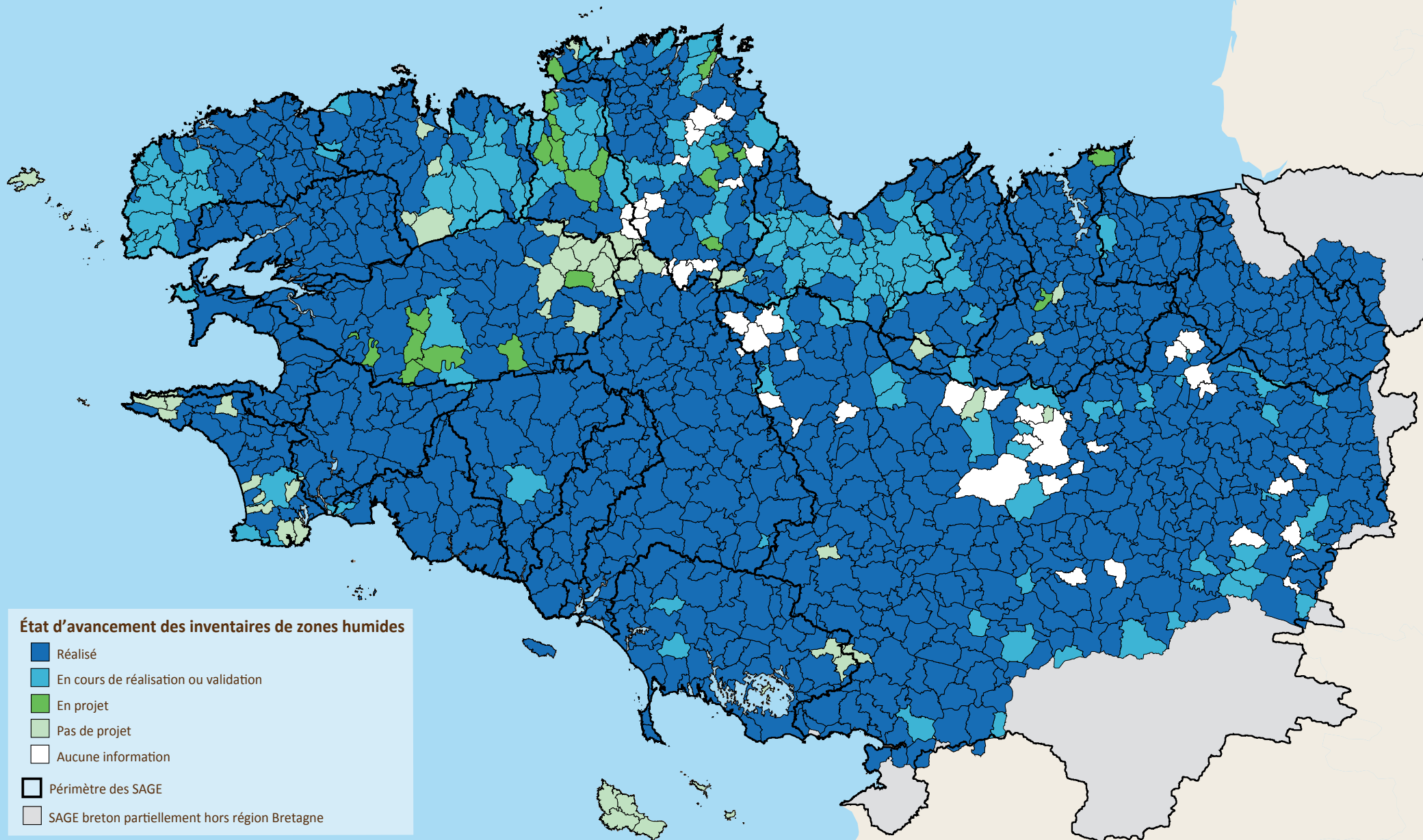









INVENTAIRE DE ZONES HUMIDES SUR LES TERRITOIRES DE SAGE EN AVRIL 2014 EN BRETAGNE (ÉTAT D'AVANCEMENT PAR COMMUNE)



État d'avancement des inventaires de zones humides

-  Réalisé
-  En cours de réalisation ou validation
-  En projet
-  Pas de projet
-  Aucune information
-  Périmètre des SAGE
-  SAGE breton partiellement hors région Bretagne

0 10 20 30 40 50
Kilomètres



Avertissement :

- La cartographie de l'état d'avancement des inventaires par commune ne permet pas de juger de l'exhaustivité et de la qualité des inventaires.
- L'état d'avancement des inventaires a été élaboré à partir des informations recueillies auprès des structures porteuses de SAGE ou des structures référentes sur le sujet (syndicats de bassin versant).

Données : Forum des marais atlantiques, 2014

Fonds : © IGN BDCARTO® 2012

Réalisation : GIP Bretagne environnement - Juin 2014

En savoir plus : www.bretagne-environnement.org