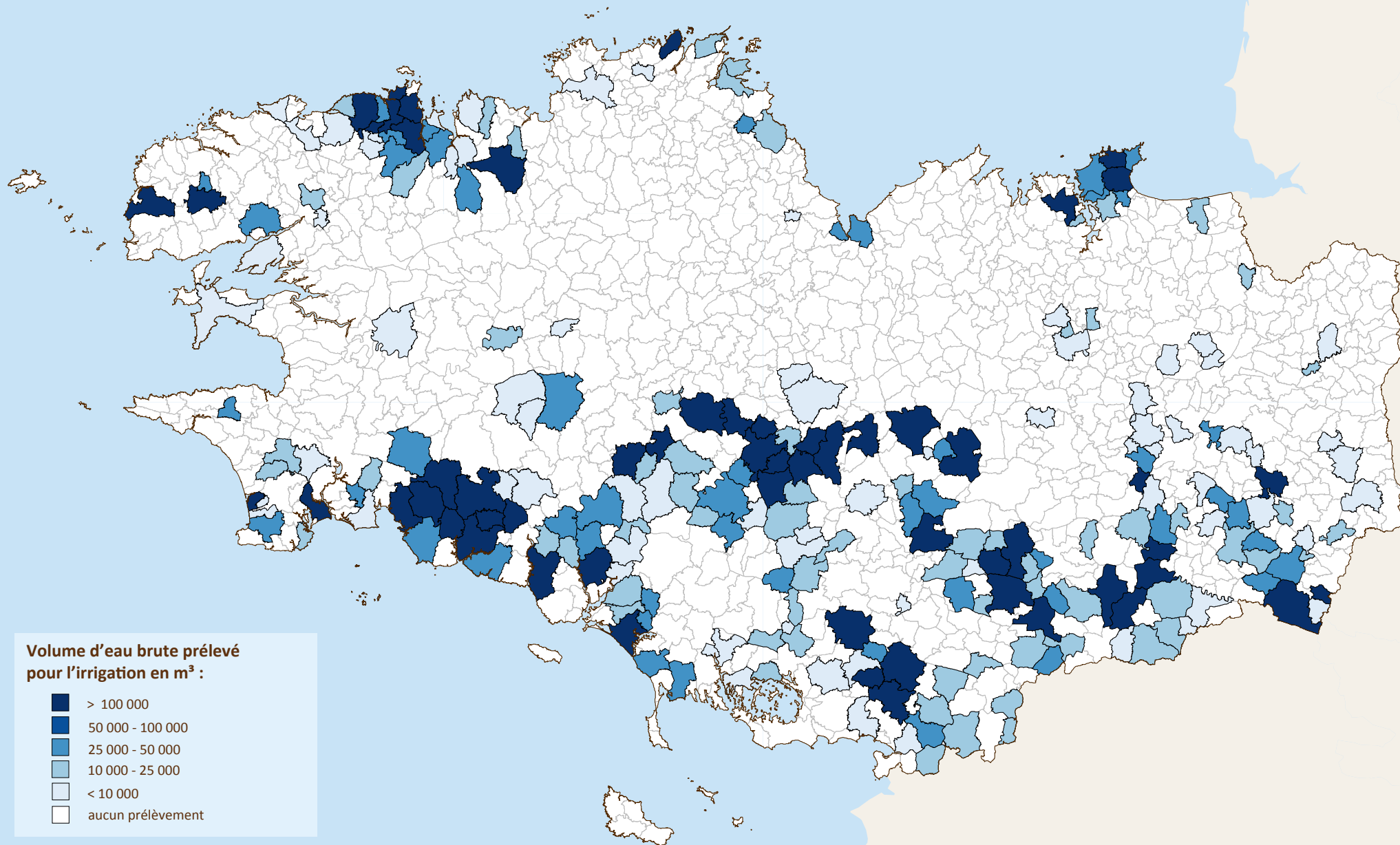








RÉPARTITION DES VOLUMES D'EAU BRUTE PRÉLEVÉS POUR L'IRRIGATION SUR LE TERRITOIRE BRETON EN 2013



**Volume d'eau brute prélevé
pour l'irrigation en m³ :**

-  > 100 000
-  50 000 - 100 000
-  25 000 - 50 000
-  10 000 - 25 000
-  < 10 000
-  aucun prélèvement

0 10 20 30 40 50
Kilomètres



Données : GIPBE-OEB, Agence de l'eau Loire Bretagne, 2015

Fonds : © IGN BDCARTO® 2013

Réalisation : GIP Bretagne environnement - Septembre 2015

En savoir plus : www.bretagne-environnement.org