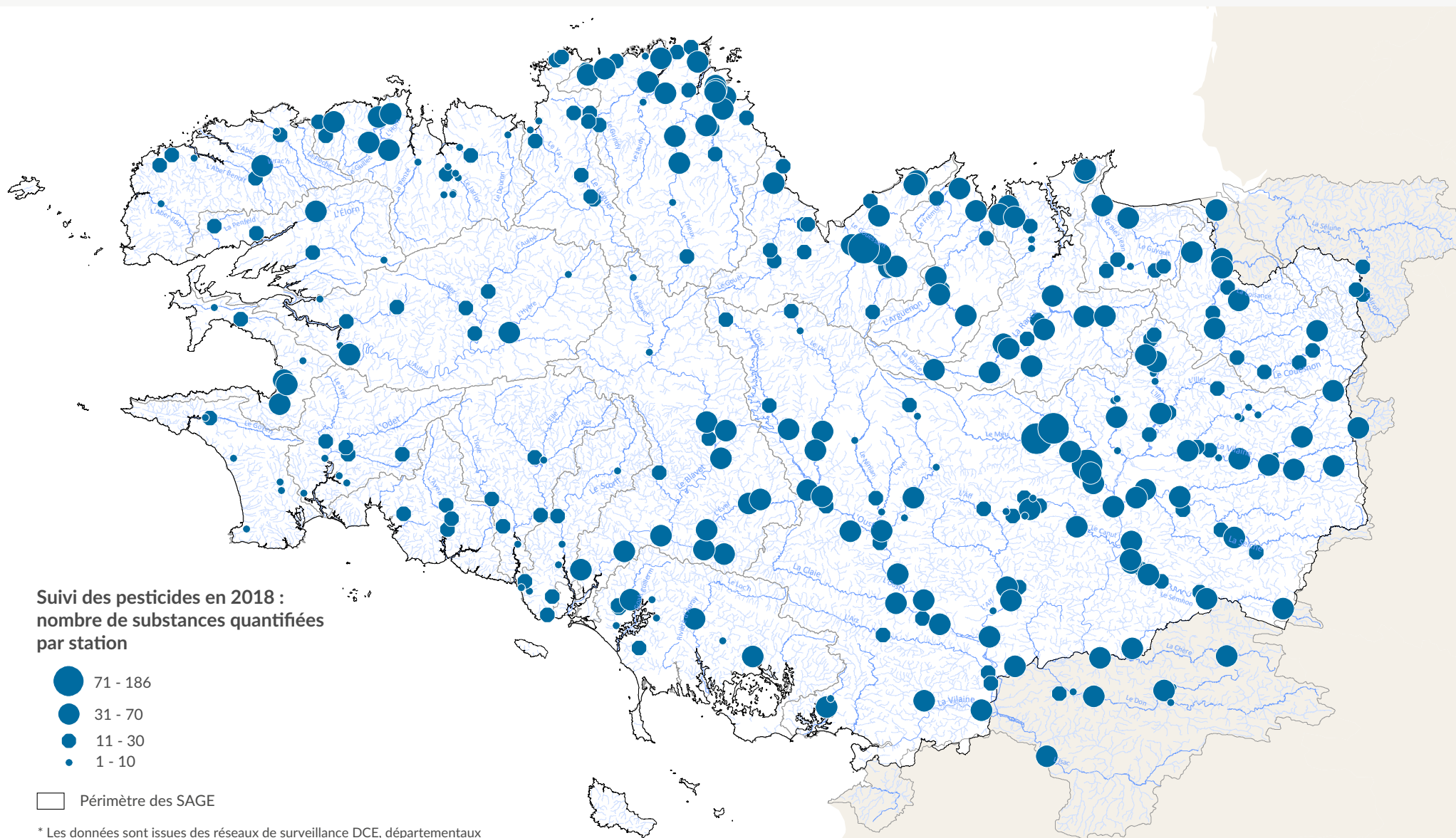





QUALITÉ DES COURS D'EAU VIS-À-VIS DES PESTICIDES EN 2018 SUR LE TERRITOIRE DES SAGE BRETONS - NOMBRE DE SUBSTANCES QUANTIFIÉES

Tous dispositifs de collecte confondus*

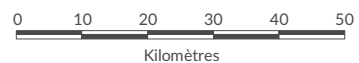


Suivi des pesticides en 2018 :
nombre de substances quantifiées
par station



□ Périmètre des SAGE

* Les données sont issues des réseaux de surveillance DCE, départementaux (BD OSUR - AELB), territoriaux (BD LYXEA, Corcep - DREAL Bretagne)



Données : AELB (BD OSUR), DREAL Bretagne (BD LYXEA, Corcep), AFB (Naiades), 2019
Traitement : Observatoire de l'environnement en Bretagne, 2019
Fonds : © IGN BD CARTO® 2015, © IGN BD CARTHAGE® 2014, Dreal Bretagne 2013
Réalisation : Observatoire de l'environnement en Bretagne - Juin 2019