

RÉDIGÉ LE 08/06/2022 À PARTIR DES DONNEES DISPONIBLES LE 07/06/2022

Bretagne MAI 2022

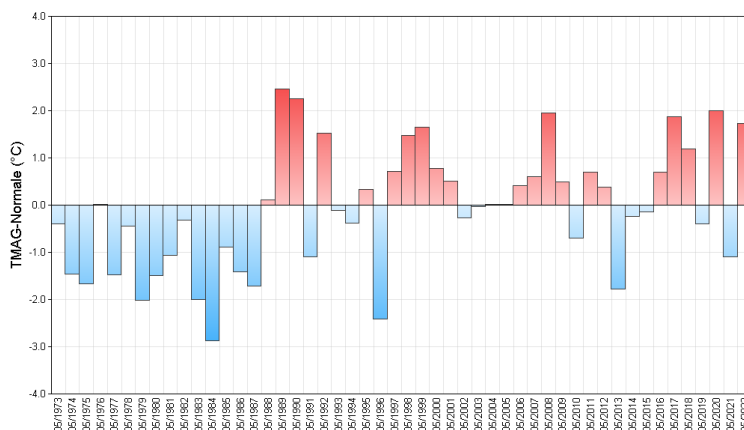
Mois chaud, ensoleillé et très sec

Les températures sont exceptionnellement chaudes, en moyenne près de 2 degrés au dessus de la normale. C'est un des mois de mai les plus chauds depuis le début des mesures. Les minimales varient entre 6.9 °C à Ploerdut (56)

et 12 °C à Quiberon et Belle-Île(56). Dans les terres, elles grimpent jusqu'à 10°C à Rennes (35). Les températures maximales sont chaudes pour un mois de mai, entre 2 et 4 degrés au dessus des normales. Elles frôlent même les

30 °C lors du pic de chaleur en milieu de mois. Les précipitations sont déficitaires de près de 70% sur l'ensemble de la Bretagne, avec des cumuls 3 à 4 fois inférieurs à la normale.

Écart à la normale
de l'indicateur thermique moyen depuis 50 ans



La pluviométrie est comprise entre 8.6 mm à Lorient (56) et 51.6 mm à Sainte-Marie (35). L'Ille-et-Vilaine est le département le plus arrosé. Dans le Finistère, les valeurs sont les plus faibles de la région. Du fait d'un temps peu perturbé, l'ensoleillement est très généreux et partout au dessus de la moyenne.

On relève un maximum de 270 heures d'insolation à Saint-Cast-Le-Guildo (22), soit environ 80 heures de plus que la normale. C'est à Brest, que le soleil brille "le moins" avec 211 heures, mais avec un bonus de 32 heures de plus que la normale.

Fait marquant

Fort train de houle inhabituel

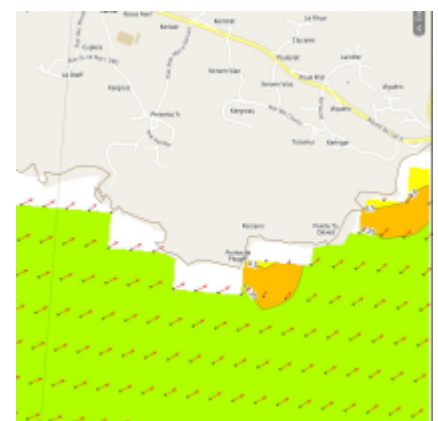
Drame de la mer le jeudi 19 mai à Plogoff (29) :

Trois pêcheurs au lancer ont été emportés sur la petite digue de Pors Loubous à Plogoff. L'accident s'est produit au moment de la pleine mer vers 18h40 par coefficient de marée assez élevé (89).

Le temps était calme et doux avec vent faible (sans mer du vent) mais une houle modérée d'ouest/sud-ouest de hauteur H1/3 voisine de 2 mètres déferlait avec

une période de 10 secondes environ.

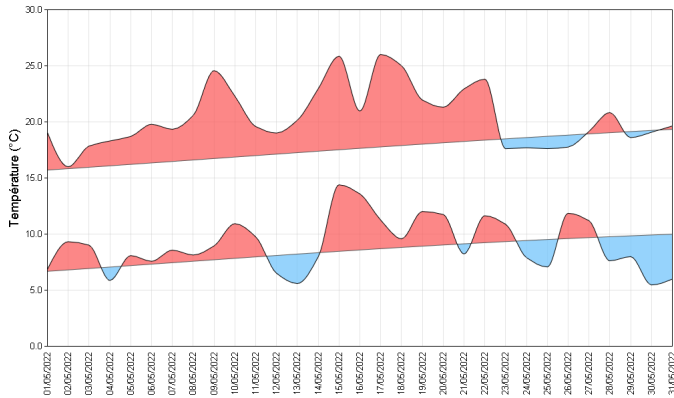
Dans ces conditions piégeuses, des trains de houle plus forts (jusqu'à 3 voire 4 mètres de hauteur) surviennent de temps en temps sans prévenir dans ce secteur proche de la pointe du Raz.



Carte houle et mer du vent à Plogoff (29)

Températures

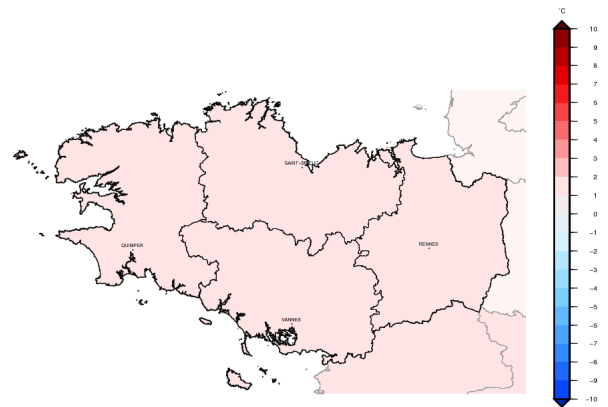
Indicateurs quotidiens des températures minimales et maximales



La douceur marque ce mois de mai 2022, malgré quelques coups de fraîcheur nocturne. Au petit jour, il fait frais à Kerpert le 1er mai avec seulement 3.9°C puis 3.4 °C le 4 mai. Les autres jours, les températures minimales varient entre 5 et 11 °C avec une zone ouest plus douce où on dépasse les normales le 5 : 11.6 °C à Brest. Les températures restent fraîches dans le Morbihan, 4.1 °C à Pleucadeuc. Il faut attendre le 15 mai pour que les températures minimales passent au dessus des normales sur la quasi totalité de la région.

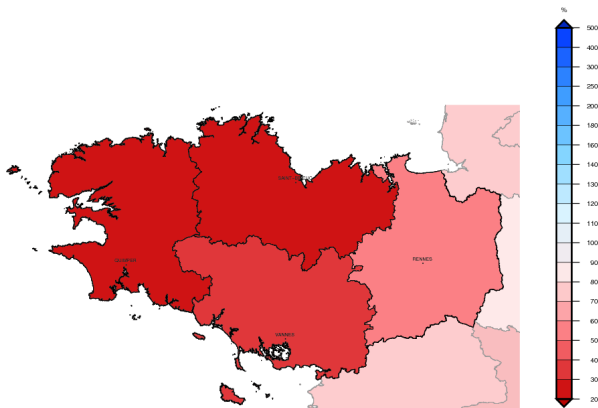
En revanche, les températures maximales sont remarquablement élevées : elles dépassent souvent 20 °C, notamment en Ile-et-Vilaine et dans le Morbihan, plus localement ailleurs, souvent 25 °C et jusqu'à 30 °C à Rennes le 17 mai.

Écart à la moyenne de référence 1981-2010 de l'indicateur thermique moyen mensuel



Précipitations

Rapport à la moyenne de référence 1981-2010 des cumuls mensuels de précipitations agrégées

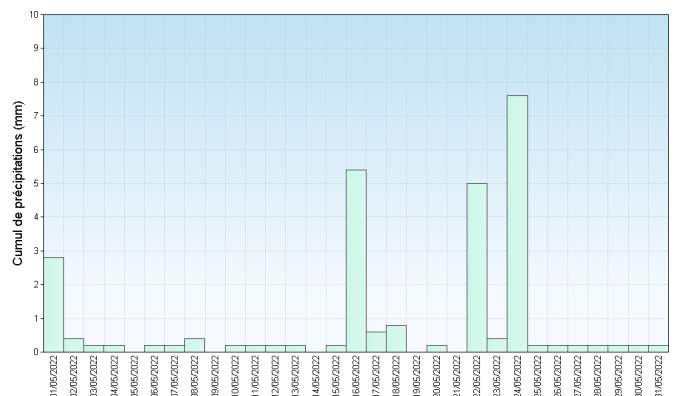


Il pleut rarement et très faiblement sauf le 15 mai. Le 1er, il pleut sur une grande partie de la région mais moins de 3 mm. Le 2, les pluies s'évacuent par le Morbihan et donnent jusqu'à 3.4 mm à Vannes-Meucon (56). Ensuite, le temps reste quasiment sec jusqu'au 9. Le 10, des petites pluies abordent le Finistère et s'étendent à presque toute la région le 11 avant de s'évacuer. Les 14 et 15, des pluies instables affectent la région donnant des orages : localement 10.7 mm le 14 à Landivisiau (29), puis 14.8 mm le 15, et 13 mm à Broualan (35).

La journée du 19 mai est marquée par les orages quasi-généralisés mais avec peu de précipitations. Le 22, des orages éclatent à nouveau en Ile-et-Vilaine et donnent de fortes précipitations : 36.5 mm à Sainte-Marie.

A partir du 26 mai, les pluies sont très sporadiques.

Cumul quotidien de précipitations à la station de : Rostrenen (22)



Retrouvez les relevés des stations de votre région sur <http://www.meteofrance.com/climat/france/NOM DE LA REGION>