

DOSSIER BIBLIOGRAPHIQUE

LA PROTECTION DU PAYSAGE

La Bretagne connaît une politique de protection des paysages vivante depuis le début du XXème siècle. C'est d'ailleurs l'île de Bréhat qui, en 1907, est le premier site classé officiellement en France. Depuis cette date, le périmètre de protection ne cesse de s'étendre, les mesures de protection et de gestion se diversifient. Dans la région, nous comptons 670 sites inscrits et classés, 3 Grands Sites de France et 2 parcs naturels régionaux et 1 en projet.

L'Observatoire de l'environnement en Bretagne vous propose une sélection de ressources documentaires pour vous permettre d'appréhender la notion de protection du paysage à travers son histoire juridique et sa mise en œuvre actuelle en Bretagne.


P. 01 > LA PROTECTION DU PAYSAGE : QUELQUES
REPÈRES JURIDIQUES

P. 03 > LES ÉTUDES SCIENTIFIQUES ET LES GUIDES
PRATIQUES SUR LA PROTECTION DES PAYSAGES EN
BRETAGNE

P. 06 > LA LABELLISATION DES GRANDS SITES DE
FRANCE EN BRETAGNE

P. 08 > LES CHARTES DES PARCS NATURELS
RÉGIONAUX (PNR) DE BRETAGNE

LA PROTECTION DES PAYSAGES : QUELQUES REPÈRES JURIDIQUES



Note technique du 7 novembre 2018 relative au classement et au renouvellement de classement des parcs naturels régionaux et à la mise en œuvre de leurs chartes

Journal officiel, 2018

RÉGLEMENTATION

PARC NATUREL RÉGIONAL

GESTION DU PAYSAGE


CHARTRE

NATIONAL

Cette note technique et ses annexes visent à accompagner les services de l'État dans la prise en main des nouvelles modalités de classement et de renouvellement de classement des parcs naturels régionaux. Elle prend en compte les dernières évolutions législatives et réglementaires. Ce texte vient abroger la Circulaire du 4 mai 2012 relative au classement et au renouvellement de classement des parcs naturels régionaux et à la mise en œuvre de leurs chartes.

www consulter en ligne

http://circulaires.legifrance.gouv.fr/pdf/2018/11/cir_44111.pdf



Document-cadre : valeurs communes des Grands Sites de France

Réseau des Grands Sites de France, 2014

RÉFÉRENTIEL

GRAND SITE DE FRANCE


VALEURS

NATIONAL

Le Réseau des Grands Sites de France a adopté en Conseil d'administration le 2 octobre 2014 un document-cadre sur les « Valeurs communes des Grands Sites de France ». Il s'agit d'une feuille de route qui dessine les caractéristiques propres aux Grands Sites de France et les valeurs portées collectivement par l'ensemble du réseau : la préservation dynamique de ces paysages d'exception, l'accueil, le partage, le développement local durable, etc.

www consulter en ligne

tinyurl.com/ValeursCommunes



Paysages culturels du patrimoine mondial : guide pratique de conservation et de gestion

Nora Mitchell, Mechthild Rössler, Pierre-Marie Tricaud - Cahiers 26 du patrimoine mondial, UNESCO, 2011

GUIDE

MONUMENT NATUREL

GESTION PATRIMONIALE

MONDE

Ce guide examine les problèmes particuliers inhérents à la gestion des paysages culturels du patrimoine mondial, catégorie adoptée par le Comité du patrimoine mondial en 1992. Il s'adresse aux gestionnaires de paysages culturels déjà inscrits sur la Liste du patrimoine mondial ainsi qu'aux personnes qui préparent les propositions d'inscription de leurs paysages culturels. Ce guide vise à promouvoir une bonne pratique de la gestion de tous les paysages culturels en s'appuyant sur des exemples de paysages culturels classés au patrimoine mondial.

www consulter en ligne

<https://whc.unesco.org/fr/series/26/>



www consulter en ligne
tinyurl.com/Loi1930Memoire

La loi de 1930 à l'épreuve du temps : les sites, atouts pour les territoires

Revue « Pour mémoire »,
Actes de la journée d'études du 29 novembre 2010 -
Ministère de l'écologie, du développement durable, des transports
et du logement, 2011, 134 p.

LOI MONUMENT NATUREL PROTECTION NATIONAL

La loi de 1906 va être révisée et amendée par la loi de 1930. Cette dernière s'intéresse aux monuments naturels et aux sites dont la conservation ou la préservation présente, au point de vue artistique, historique, scientifique, légendaire ou pittoresque, un intérêt général. La loi comprend deux niveaux de servitude : le site classé et le site inscrit. De la compétence du ministère chargé de l'Environnement, les dossiers de proposition de classement ou d'inscription sont élaborés par la Dreal sous l'égide du préfet de département. Ce hors-série de la revue « Pour Mémoire » réunit un ensemble de textes sur les enjeux contemporains relatifs à cette loi.


Convention européenne du paysage

Conseil de l'Europe, 2000

TRAITÉ PAYSAGE REMARQUABLE PAYSAGE QUOTIDIEN AMÉNAGEMENT DU PAYSAGE

EUROPE

Adoptée par le Comité des ministres du Conseil de l'Europe à Strasbourg le 19 juillet 2000, la Convention européenne du paysage est ratifiée par la France en 2006. Il s'agit du premier traité international exclusivement consacré à l'ensemble des dimensions du paysage : tant la dimension matérielle que sociale du paysage, tant les paysages urbains que dégradés, tant les paysages quotidiens que remarquables.




www consulter en ligne
https://rm.coe.int/168008062a

Loi du 21 avril 1906 organisant la protection des sites et monuments naturels de caractère artistique

Journal officiel, 1906


LOI MONUMENT NATUREL PROTECTION NATIONAL

Les paysages ont d'abord fait l'objet d'une politique de protection à la manière des monuments historiques. La loi de 1906 sur la protection des sites et des monuments naturels est la première règle de droit appliquée au paysage. Elle est régie par l'État.



www consulter en ligne
tinyurl.com/Loi1906

LES ÉTUDES SCIENTIFIQUES ET LES GUIDES PRATIQUES SUR LA PROTECTION DES PAYSAGES EN BRETAGNE



WWW consulter en ligne
tinyurl.com/AgirPaysage


Agir pour un paysage de qualité sur le Grand Site Cap d'Erquy - Cap Fréhel : guide pratique et conseils pour les habitants, les élus et les porteurs de projets d'aménagement des communes d'Erquy, Fréhel, Plévenon et Plurien

Syndicat mixte Grand Site Cap d'Erquy – Cap Fréhel, 2019, 148 p.

GUIDE AMÉNAGEMENT DU PAYSAGE AMÉNAGEMENT DU TERRITOIRE MÉTHODOLOGIE

GRAND SITE DE FRANCE LOCAL

Ce guide paysage du Grand Site apporte des conseils aux résidents comme aux élus et porteur de projets pour un paysage de qualité. Son objectif est de donner des conseils pratiques pour préserver et valoriser le patrimoine paysager et architectural du Grand Site Cap d'Erquy - Cap Fréhel. Ce guide aspire à alimenter les projets de développement territorial.



WWW consulter en ligne
tinyurl.com/ReferentielLittoral


Référentiel Loi Littoral : La bande des cent mètres (version 4). Fascicule n°3 Atelier permanent des zones côtières et des milieux marins

Direction régionale de l'environnement, de l'aménagement et du logement (Dreal) de Bretagne et Direction départementale des territoires et de la mer (DDTM) des Côtes-d'Armor, du Finistère, d'Ille-et-Vilaine et du Morbihan, 2019, 67 p.

RÉFÉRENTIEL AMÉNAGEMENT DU TERRITOIRE GESTION DU PAYSAGE URBANISME

LITTORAL RÉGIONAL

Ce livret est le troisième du référentiel Loi littoral en Bretagne. Il apporte des précisions sur la bande des 100 mètres. Il propose une approche illustrée, unifiée et juridiquement sécurisée des modalités d'application de la loi Littoral. Il a été réalisé pour répondre aux questions posées par la mise en œuvre des dispositions prévues par la loi Littoral.



www consulter en ligne
tinyurl.com/GuidePratiquePublicite

Guide pratique publicité. À l'usage des élus et des acteurs économiques du territoire. Publicité et paysages Grand Site Cap d'Erquy - Cap Fréhel

Syndicat mixte Grand Site Cap d'Erquy – Cap Fréhel, 2018, 21 p.

GUIDE GESTION DU PAYSAGE IMPACT DE LA PUBLICITÉ MÉTHODOLOGIE
 GRAND SITE DE FRANCE LOCAL

Le Syndicat mixte Grand Site Cap d'Erquy - Cap Fréhel souhaite, à travers ce guide, rendre plus lisible et compréhensible la réglementation extérieure de la publicité pour les élus, acteurs économiques et associatifs, professionnels et habitants du territoire. Cet outil pratique n'a pas de portée réglementaire, mais a vocation à sensibiliser à la nouvelle réglementation, à expliciter les outils alternatifs pouvant être mobilisés et à avancer des préconisations quant à l'intégration de ceux-ci au sein du paysage.




www consulter en ligne
tinyurl.com/ProtogerValoriser

L'aménagement durable en questions : comment protéger et valoriser le paysage et le patrimoine ?

Conseil d'architecture, d'urbanisme et de l'environnement du Morbihan (CAUE 56), 2015, 4 p.

GUIDE AMÉNAGEMENT DU PAYSAGE PATRIMOINE RURAL MÉTHODOLOGIE LOCAL

Ce guide présente les façons de protéger et valoriser le paysage et le patrimoine notamment à travers le plan local d'urbanisme (PLU). Il explique comment mener un projet de valorisation du patrimoine rural.



www consulter en ligne
tinyurl.com/ApportMarketingValorisation

Apport du marketing expérientiel à la valorisation et la préservation d'un espace naturel protégé : le cas d'une labellisation « Grand Site de France »

6èmes journées scientifiques du Tourisme Durable à Québec (Canada), 10 au 12 juin 2015, 14 p.

ÉTUDE IMPACT DU TOURISME SUR L'ENVIRONNEMENT GRAND SITE DE FRANCE
 ESPRIT DU LIEU PATRIMONIALISATION LOCAL

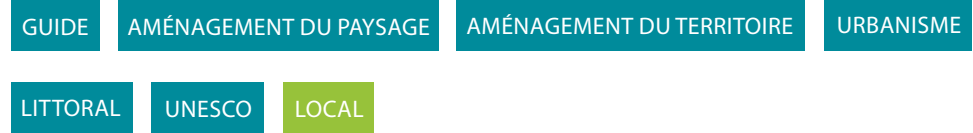
Alors que la labellisation d'espaces naturels en faveur d'un développement durable est généralement considérée d'un point de vue managérial, l'obtention du label « Grand Site de France » nécessite de prendre également en compte « l'esprit du lieu ». Ce travail cherche à définir l'esprit d'un lieu candidat à cette labellisation - le massif dunaire Gâvres-Quiberon dans le Morbihan - et à entrevoir l'usage d'un tel concept pour les gestionnaires du lieu. Pour cela, une enquête qualitative a été réalisée auprès d'usagers.




www consulter en ligne
tinyurl.com/FichesConstruire

Fiches conseils : construire dans le grand paysage du Mont-Saint-Michel et sa baie

DRAC Basse-normandie et Bretagne, 2014, 10 p.



Ces cinq fiches conseils constituent un cahier de recommandations architecturales, urbaines et paysagères pour le Mont-Saint-Michel et sa baie, site inscrit sur la liste du patrimoine mondial de l'UNESCO depuis 1979. Ces fiches abordent cinq thématiques pour assurer une bonne intégration des projets dans leur environnement : la valorisation des points de vue ; l'implantation des bâtiments ; la volumétrie ; les façades ; les teintes et les matériaux. Les fiches proposent une synthèse des enjeux pour chaque thème au recto et les recommandations proposées au verso.



www consulter en ligne
tinyurl.com/TheseLeFurUBO

La patrimonialisation des grands sites : évolution des doctrines et transformation des espaces : exemple des promontoires littoraux emblématiques bretons

Thèse de Yann Le Fur, Université de Bretagne Occidentale, 2013, 397 p.



Cette thèse interroge les processus de patrimonialisation de grands sites naturels bretons, de leur découverte à leur réhabilitation, ici la pointe du Raz, le cap Fréhel et la côte sauvage de Quiberon. Ces promontoires littoraux, objets inventés au XIX^{ème} siècle, sont devenus au fil du temps des supports d'œuvres littéraires et picturales, d'introspection et de fascination exercée par la puissance des éléments marins. Ces lieux ont accueilli depuis les années 1950 des fréquentations touristiques de plus en plus importantes, ayant provoqué des phénomènes de mise à nu des sols, que l'administration a jugé menaçants pour leur intégrité. Il y a une trentaine d'années, elle a donc décliné une politique de réhabilitation dont la matérialisation principale fut la conduite d'« Opérations Grands Sites ». Cette thèse analyse les aménagements, désaménagements et réaménagements de ces sites, l'imbrication de la montée de la doctrine écologique et des jeux d'acteurs qui s'y développent, et, interroge leur incidence sur le patrimoine et les modalités de son appropriation, ce que l'auteur appelle le processus de patrimonialisation.



www consulter en ligne
tinyurl.com/ElementsCartographiques

Éléments cartographiques de connaissance du patrimoine naturel remarquable en Bretagne - données 2009

GIP Bretagne environnement *, 2011, 11 p.

CONNAISSANCE

PATRIMOINE NATUREL

BIODIVERSITÉ

PAYSAGE

LITTORAL


CARTOGRAPHIE

RÉGIONAL

Les éléments de connaissance présentés dans ce document sont issus d'un travail mené en 2009 par le Conseil scientifique régional du patrimoine naturel (CSRPN) à la demande du conseil régional de Bretagne. L'Observatoire de la biodiversité et du patrimoine naturel a animé le projet et secondé les travaux du CSRPN. Des experts scientifiques ou naturalistes ont également été consultés par le GIP Bretagne environnement sur divers points et ont participé à la synthèse des connaissances.

* devenu Observatoire de l'environnement en Bretagne en 2018

LA LABELLISATION DES GRANDS SITES DE FRANCE EN BRETAGNE



www consulter en ligne
tinyurl.com/CandidaturePointeRaz

Grand Site de France « Pointe du Raz en Cap Sizun » 2019-2025. Candidature au renouvellement du label

Syndicat mixte du Grand Site Pointe du Raz en Cap Sizun, 2019, 155 p.

CANDIDATURE

ESPACE NATUREL

PROTECTION DES ESPACES NATURELS


TOURISME

GRAND SITE DE FRANCE

PATRIMONIALISATION

LOCAL

Ce dossier présente la demande de renouvellement de la labellisation Grand Site de France pour le territoire « Pointe du Raz en Cap Sizun » dans le Finistère avec un nouvel élargissement du périmètre et une évolution de la gouvernance.



www consulter en ligne
tinyurl.com/CandidatureCapErquy

Label Grand Site de France : Dossier de candidature. Syndicat mixte Grand Site Cap Erquy - Cap Fréhel

Syndicat mixte Grand Site Cap Erquy - Cap Fréhel, 2019, 95 p.

CANDIDATURE ESPACE NATUREL PROTECTION DES ESPACES NATURELS TOURISME

GRAND SITE DE FRANCE PATRIMONIALISATION LOCAL

Ce dossier présente la candidature à la labellisation Grand Site de France du Grand Site Cap Erquy - Cap Fréhel dans les Côtes-d'Armor. Il donne de nombreuses clefs de lecture pour appréhender le territoire.



www consulter en ligne
tinyurl.com/CandidatureDunes

Dossier de candidature au label Grand Site de France. Dunes sauvages de Gâvres à Quiberon

Syndicat mixte du Grand Site Gâvres Quiberon, 2017, 135 p.

CANDIDATURE ESPACE NATUREL PROTECTION DES ESPACES NATURELS TOURISME

GRAND SITE DE FRANCE PATRIMONIALISATION LOCAL

Ce dossier présente la candidature à la labellisation Grand Site de France du site Dunes Sauvages de Gâvres à Quiberon (Morbihan). Le territoire y est décrit selon des approches thématiques diverses : biodiversité, économie, paysage, etc.



www consulter en ligne
tinyurl.com/GrandSitePointeRaz

Label Grand Site de France. Dossier de candidature : la Pointe du Raz en Cap Sizun


Communauté de Communes du Cap Sizun, 2012, 98 p.

CANDIDATURE ESPACE NATUREL PROTECTION DES ESPACES NATURELS TOURISME

GRAND SITE DE FRANCE PATRIMONIALISATION LOCAL

Ce dossier présente une nouvelle demande de labellisation pour « La Pointe du Raz en Cap Sizun » dans le Finistère au titre des Grands Sites de France avec un élargissement du périmètre retenu par rapport à la labellisation obtenue en 2004. Il présente un projet de gestion du territoire pour six ans (2012-2018).

LES CHARTES DES PARCS NATURELS RÉGIONAUX (PNR) DE BRETAGNE



Cap sur le parc naturel régional Vallée de la Rance - Côte d'Émeraude

Comité opérationnel des élus et usagers de la Rance, 2019, 3 p.


PROJET DE PARC

PARC NATUREL RÉGIONAL

LOCAL

Cette plaquette présente le projet de parc naturel régional Vallée de la Rance - Côte d'Émeraude situé à cheval entre les Côtes-d'Armor et l'Ille-et-Vilaine.

www consulter en ligne
tinyurl.com/CharteRance



Parc naturel régional du Golfe du Morbihan : horizon 2026. Rapport de charte

Parc naturel régional du Golfe du Morbihan, 2014, 142 p.

CHARTÉ

PARC NATUREL RÉGIONAL

GESTION DU PAYSAGE

LOCAL

La charte du Parc présente le projet de territoire en fixant les axes de développement, les objectifs à atteindre et les actions à conduire. Un diagnostic riche permet de comprendre les problématiques et enjeux du territoire.

www consulter en ligne
tinyurl.com/CharteGolfe



Une charte de paysage et de l'architecture pour le territoire

Parc naturel régional d'Armorique, 2014, 48 p.

CHARTÉ

SYNTHÈSE

PARC NATUREL RÉGIONAL

GESTION DU PAYSAGE

LOCAL

Cette brochure présente la charte du paysage et de l'architecture du Parc naturel régional d'Armorique : elle aborde la construction de la charte, synthétise le diagnostic réalisé dans la charte et présente sa mise en œuvre et le suivi. Ce document est à destination des élus, des techniciens, des acteurs économiques et du grand public.

www consulter en ligne
tinyurl.com/CharteArmoriqueSynthese



www consulter en ligne

tinyurl.com/CharteArmorique

Parc naturel régional d'Armorique charte 2009-2021. Rapport de charte : « Pour des paysages d'Armorique choisis »

Parc naturel régional d'Armorique, 2010, 189 p.

CHARTÉ

PARC NATUREL RÉGIONAL

GESTION DU PAYSAGE

LOCAL

La charte fixe, pour une durée de 12 ans, les objectifs à atteindre, les orientations de protection, de mise en valeur et de développement du parc, ainsi que les mesures de mise en œuvre. Le Parc naturel régional d'Armorique a placé le paysage au cœur de son nouveau projet de territoire en l'inscrivant comme fil conducteur de la charte 2009-2021, « Pour des paysages d'Armorique choisis ».

