

RÉDIGÉ LE 23/08/2021 À PARTIR DES DONNEES DISPONIBLES LE 22/08/2021

## Bretagne JUILLET 2021

### Mois très diversifié entre pluies, et jours de canicule...

Le mois est plus pluvieux que la normale, souvent 10 à 20 mm de plus. Le Morbihan est le plus arrosé, plus de 2 fois plus que la moyenne. c'est la première décade qui est la plus concernée, 30 à 60 mm, tandis que les autres

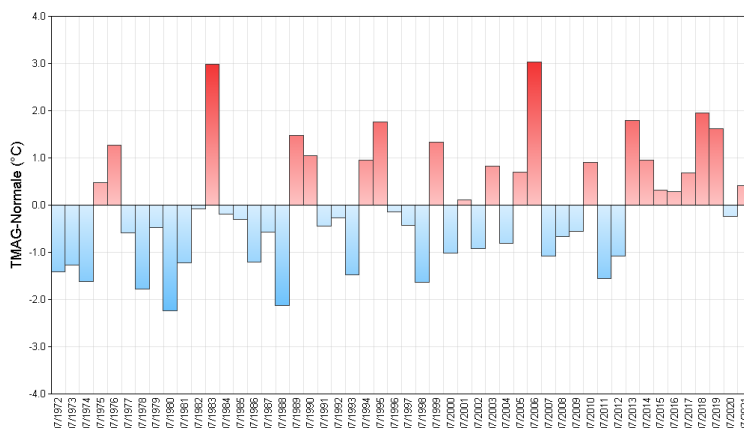
décades approchent les 20 mm. Le 23 juillet également connaît des fortes pluies orageuses, notamment en Mer d'Iroise.

Le 5 juillet une tempête concerne la région, le vent souffle à 122 km/h à Ploudalmezeau(29).

Après une première décade agitée, le temps devient plus estival du 15 juillet jusqu'au 21. La durée d'ensoleillement rattrape alors le temps perdu et on connaît 4 à 5 jours de canicule avec plus de 30 degrés du 18 au 22 en Ille et

Vilaine, puis dans le Morbihan et le Finistère et plus localement ailleurs.

Écart à la normale  
de l'indicateur thermique moyen depuis 50 ans



## Fait marquant

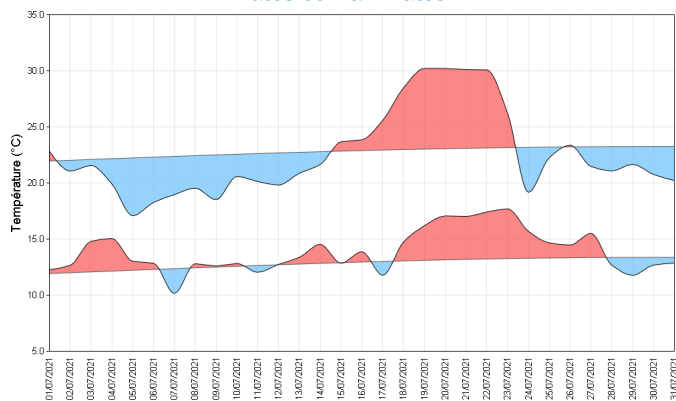
### Plusieurs jours consécutifs à plus de 30 degrés

Après les journées très chaudes du 18 au 22 juillet, avec des durées d'ensoleillement maximales de 16 au 20 juillet sur l'ensemble de la Bretagne et des températures maximales atteignant 33 degrés à La Noé Blanche (35) le 19, des orages se déclenchent le 23 juillet surtout en Mer d'Iroise. On recueille 56.3 mm à Ouessant. Dans les terres, le maximum est de 21.2 mm à Trégunc (29). A noter également une tempête les 5 et 6 juillet surtout sur le Finistère et le

Morbihan avec des vents atteignant 122 km/h à Ploudalmézeau le 5 dans le Finistère, et 146 km/h au Conquet, puis 119 km/h sur l'île de Groix le 9 (56).

# Températures

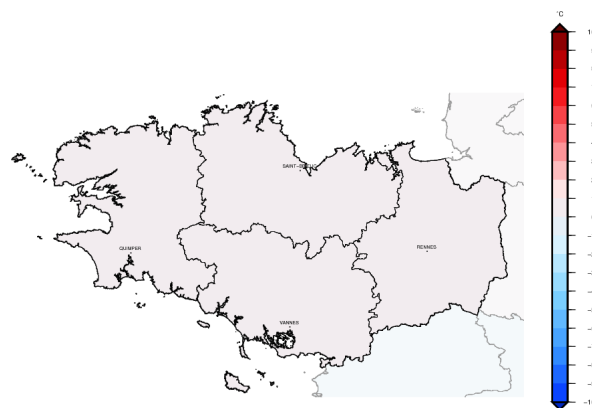
Indicateurs quotidiens des températures minimales et maximales



Les températures moyennes du mois varient entre 17 et 18 degrés du Finistère aux Côtes d'Armor, et de 18 à 19 degrés du Morbihan à l'Ille et Vilaine, soit 0,4 à 1,1 degré de plus que la normale. Les températures minimales sont le plus souvent au dessus des normales, surtout du 20 au 23 juillet, parfois jusqu'à 7 degrés de plus dans le Morbihan. Les températures maximales tournent aux environs des normales, de 21 à 23 degrés du Finistère aux Côtes d'Armor et 22 à 24 degrés en Ille et Vilaine. La fraîcheur se fait souvent sentir en journée du 4 au 13 juillet avec des mesures en dessous de 20 degrés. Ensuite, les températures remontent bien, jusqu'à 33 degrés le 19 juillet à la Noé-Blanche avant de

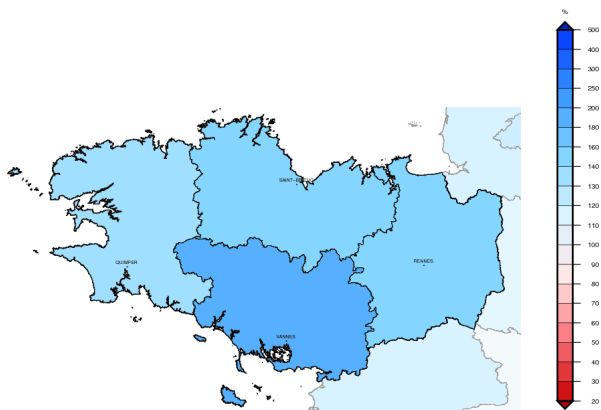
replonger après les orages du 23 puis se rapprocher des normales en fin de mois.

Écart à la moyenne de référence 1981-2010 de l'indicateur thermique moyen mensuel



# Précipitations

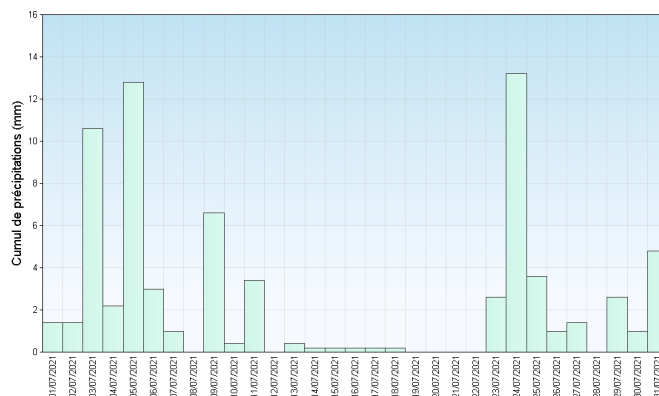
Rapport à la moyenne de référence 1981-2010 des cumuls mensuels de précipitations agrégées



Il est tombé 44 à 124 mm mensuels de Lannion (22) à Bignan (56), soit 71% de la normale à Lannion et 2 à 2,5 fois plus que la moyenne à l'est du Morbihan, 2 fois plus dans la région de Lorient. Les pluies sont souvent excédentaires en Ille et Vilaine (68 à 109 mm), le Morbihan (59 à 124 mm), et dans les Côtes d'Armor (44 à 96 mm). Elles sont proches des normales dans le Finistère, 54 à 92 mm, Il pleut beaucoup jusqu'au 12 juillet, les pluies sont souvent fortes, ensuite il pleut dans la nuit du 22 au 23 après les fortes chaleurs. A Ouessant il tombe 56.3 mm lors de l'orage du 23 juillet. Les pluies plus faibles à modérées durent jusqu'en fin de mois, sauf

dans le Morbihan où il tombe encore 26.5 mm à Vannes le 24 juillet, journée où les pluies dépassent souvent les 20 mm, suivi de 35.6 mm le 25 juillet à Pleucadeuc.

Cumul quotidien de précipitations à la station de : Rostrenen (22)



Retrouvez les relevés des stations de votre région sur <http://www.meteofrance.com/climat/france/NOM DE LA REGION>