

C. Guittet

ÉLÉMENTS DE MÉTHODE POUR RÉALISER UN BILAN DE SON OPP

.....





PROLOGUE



Ce diaporama offre une première trame pour réaliser un bilan sur son OPP ou sur ses OPP. Il pourra évoluer en fonction des travaux issus du réseau des OPP bretons.

Plusieurs slides proposent des tutoriels pour utiliser les fonctions de la POPP-Breizh. En effet, certaines de ces fonctions nécessitent un compte gestionnaire pour les utiliser.

La première étape est donc d'avoir un compte sur la POPP-Breizh.

SOMMAIRE



Lien associé



Dans votre compte, retrouvez les statistiques sur votre OPP
Définissez le périmètre de votre OPP
Quels sont les thématiques observées par l'OPP?
Extraire les changements de paysage dans un fichier excel
Pistes d'exploitation de l'OPP
Questions à se poser
Les ressources

p. 4

p. 6

p.8

p. 10

p. 15

p. 17

P. 18

DANS VOTRE COMPTE, RETROUVEZ LES STATISTIQUES SUR VOTRE OPP



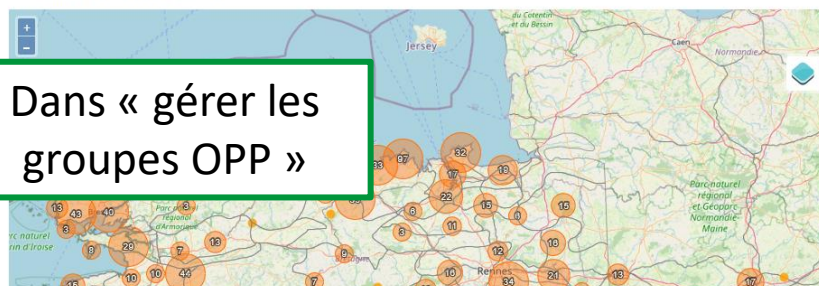
POPP

Actualités Structures OPP Ressources FAQ À propos

Panier Logout admin (ROLE_ADMIN)

- Gérer les structures
- Gérer les séries
- Gérer les groupes OPP
- Gérer les paramètres
- Import de masse
- Thésaurus facultatif
- Gérer les utilisateurs
- Gérer les fournisseurs
- Commentaires (8)
- Documents
- Métadonnées

Le nombre de séries est de : 1251



Dans « gérer les groupes OPP »

Élément de paysage

Commune -Tout-

OPP -Tout-

Paysage

Recherche avancée

Localisation



POPP

Actualités Structures OPP Ressources FAQ À propos

Panier Logout admin (ROLE_ADMIN)

- Gérer les structures
- Gérer les séries
- Gérer les groupes OPP
- Gérer les paramètres
- Import de masse
- Thésaurus facultatif
- Gérer les utilisateurs
- Gérer les fournisseurs
- Commentaires (8)
- Documents
- Métadonnées

Liste des OPP

Ajouter un groupe OPP

Afficher 10 éléments

Rechercher :

Nom	OPP participatif	Actions
Trame verte et bleue en Bretagne		✎ ✖
Aménagement du Port de Brest		✎ ✖
Grand Site de France Pointe du Raz et Sizun		✎ ✖
OPP de l'Université du Temps Libre de Bretagne	<input checked="" type="checkbox"/>	✎ ✖
OPP de l'Atlas des paysages d'Ille-et-Vilaine		✎ ✖
Atlas des paysages du Finistère		✎ ✖
Espaces Naturels Sensibles d'Ille-et-Vilaine		✎ ✖
OPP Dunes sauvages de Gâvres à Quiberon		✎ ✖
OPP Réserve Naturelle Nationale des Sept-Iles		✎ ✖
Grand Site de France cap Erquy - cap Fréhel		✎ ✖

Cliquer sur le nom du groupe

Précédent 1 2 Suivant

DANS VOTRE COMPTE, RETROUVEZ LES STATISTIQUES SUR VOTRE OPP

.....

The screenshot shows the POPP web interface. The main content area displays details for the 'Trame verte et bleue en Bretagne' OPP, including its objective, technicality, creation year (2013), territorial level (Regional), and a list of providers and managers. A green box highlights the text 'Vos statistiques' in the center of the page. On the right side, there is a 'Statistiques' sidebar with the following data:

Statistiques	
Utilisateurs	2
Gestionnaires	2
Fournisseurs	0
Séries	27
Séries en attente	0
Photos	131
Liste des axes thématiques	15
Mots du thésaurus exploités	57
Communes de prises de vue	22
Ambiances sonores	1
Commentaire	1

Puis rédigez
le périmètre
de l'OPP

DÉFINISSEZ LE PÉRIMÈTRE DE VOTRE OPP

.....

Date de lancement de l'OPP :

Partenaires institutionnels (COFIL) :

Photographe(s) :

Intervalle de reconduction :

Nombre de campagnes photos :

Nombre de points de vue initiaux :

Nombre total de photographies :

Nombre de communes photographiées :

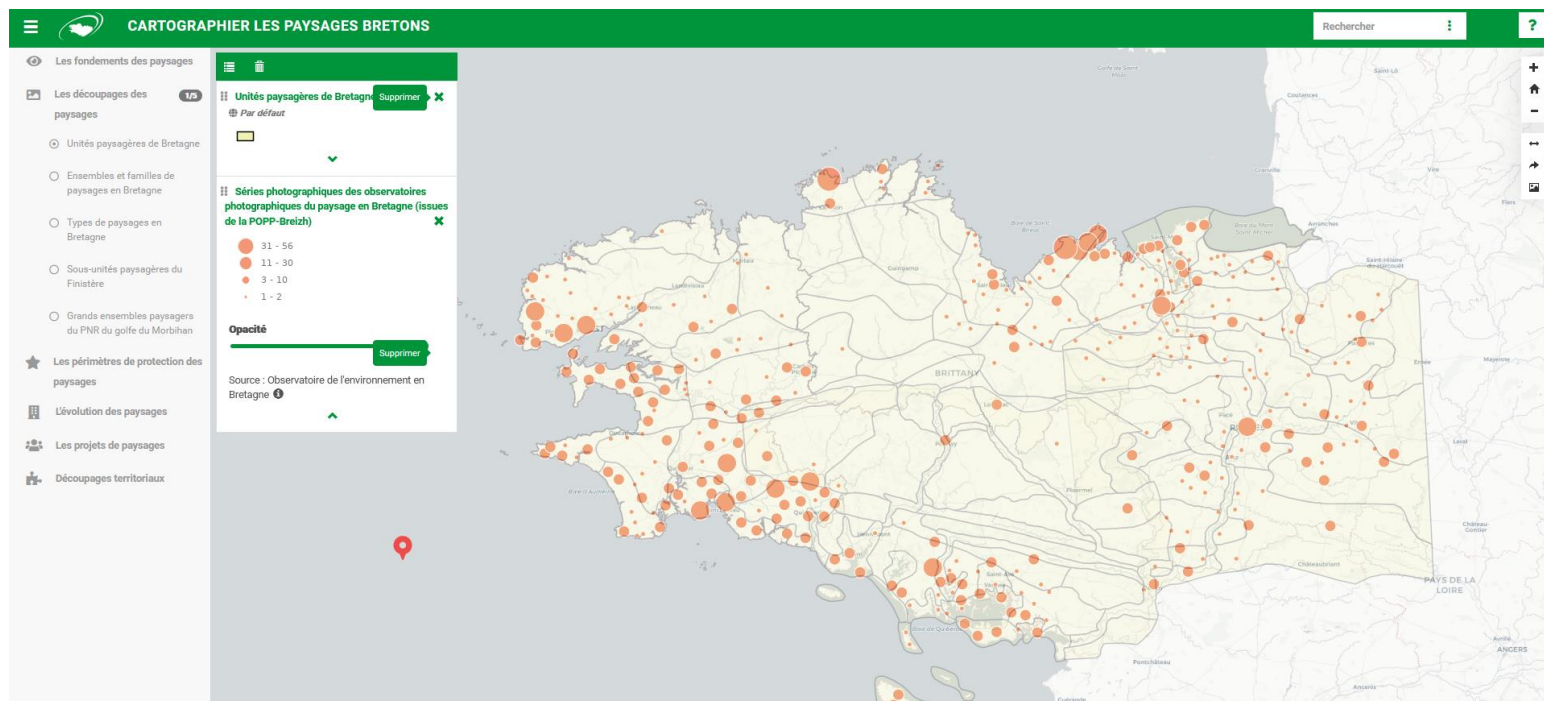
Nombre d'ambiances sonores :

Nombre de commentaires :

Localisation des séries OPP depuis la POPP-Breizh ou depuis un SIG

The image shows a map of Brittany with several orange dots indicating the locations of OPP series. A search interface is overlaid on the right side of the map. The search interface has a dropdown menu for 'Élément de paysage' which is circled in green. Below it are input fields for 'Commune' (containing '-Tout-') and 'OPP' (containing 'Fonds friches'). There are also buttons for 'Paysage', 'Recherche avancée', and 'Localisation'. At the bottom of the search interface are 'Rechercher' and 'Réinitialiser la recherche' buttons.

LOCALISEZ VOS SÉRIES OPP AU SEIN DES UNITÉS DE PAYSAGE DE VOTRE TERRITOIRE



Accéder aux couches SIG sur les paysages bretons :
<https://carto.bretagne-environnement.fr/#/paysages>

QUELS SONT LES THÉMATIQUES OBSERVÉES PAR L'OPP ?

.....

Thèmes définis en amont lors du comité de pilotage :

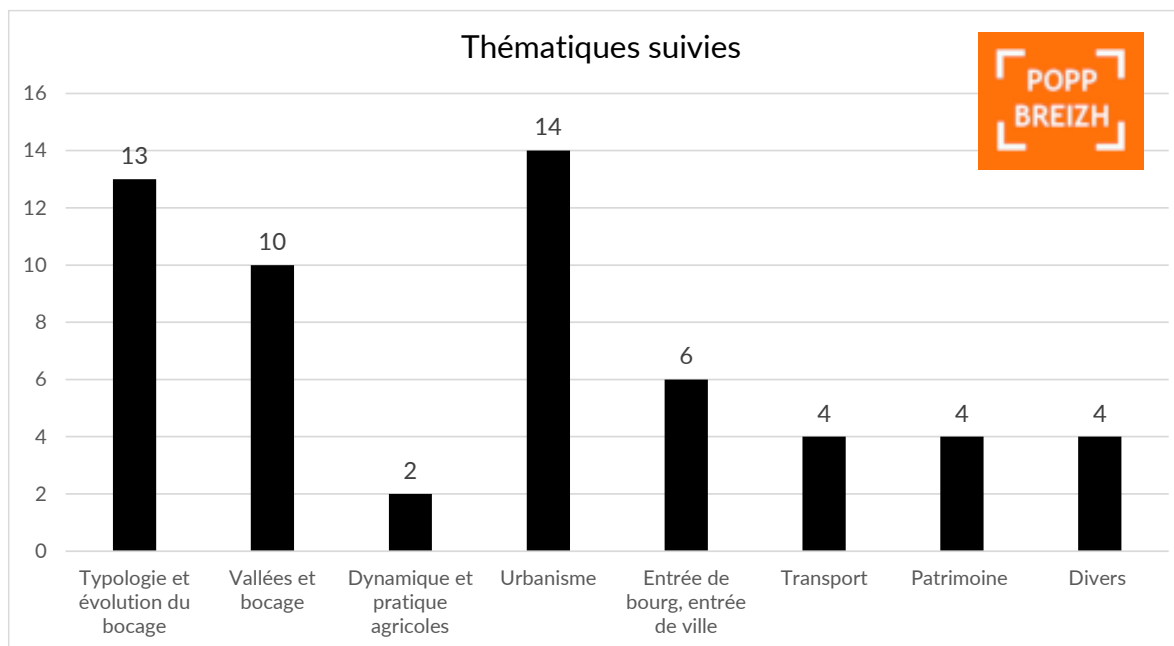
- Démantèlement de la centrale Brennilis
- Urbanisation
- Infrastructure routière
- Implantation d'éolienne
- Camping et caravanning

- Bâtiment agricole
- Impacts des mesures agro-environnementales

Statistiques	
Utilisateurs	2
Gestionnaires	2
Fournisseurs	0
Séries	27
Séries en attente	0
Photos	131
Liste des axes thématiques	15
Mots du thésaurus exploités	57
Communes de prises de vue	22

Liste des éléments de thésaurus suivis :

Culture céréalière, forêt mixte, dune, estran, ensemble résidentiel urbain, friche, etc.

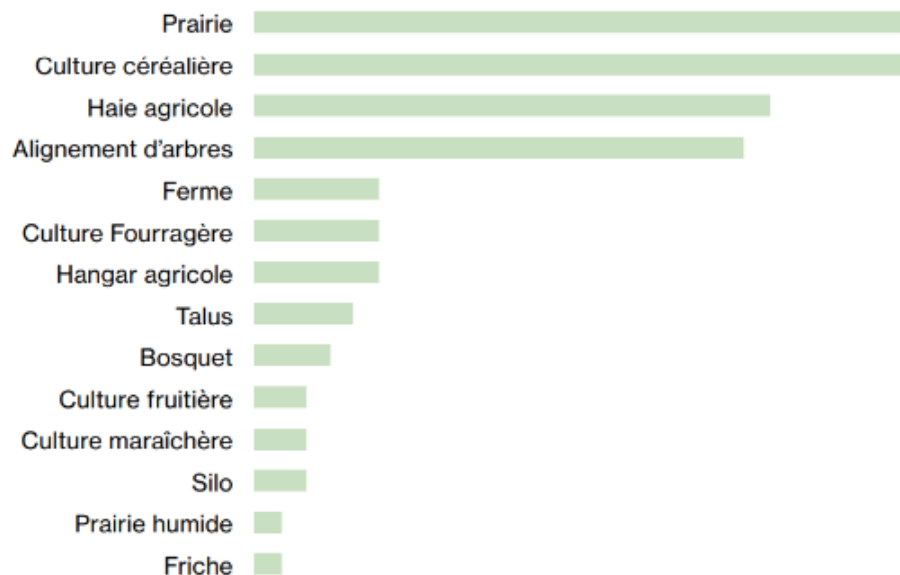
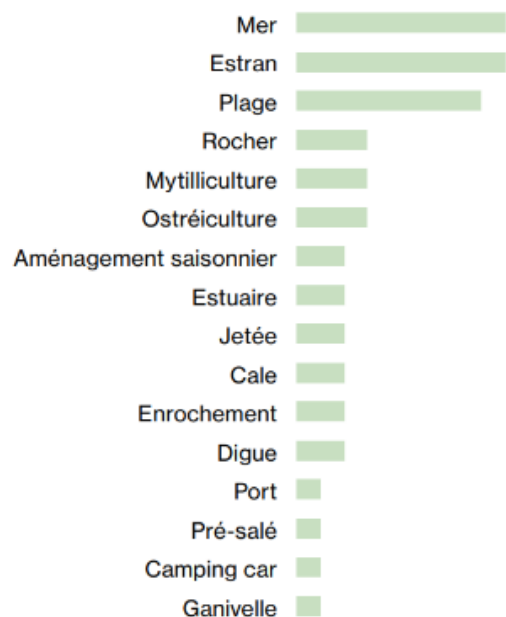


OCCURRENCES DES ÉLÉMENTS DU THÉSAURUS DANS L'OPP

.....

Avec l'occurrence des éléments de paysage dans « vos statistiques », vous pouvez faire un graphique qui dresse un portrait des éléments les plus suivis et ceux qui le sont moins.

Il s'agit d'une représentation visuelle qui est un très bon support de discussion avec différent·e·s acteur·rices.



EXTRAIRE LES CHANGEMENTS DE PAYSAGE DANS UN FICHER EXCEL | 100 SÉRIES MAX.

.....

Conseil : Préférez
Chrome comme
navigateur.

Actualités Structures OPP Ressources FAQ À propos

Panier Login

Localisation

Rechercher Réinitialiser la recherche

Résultat de la recherche

Ajouter toutes les séries dans le panier

Toute la recherche

Exporter vos séries de 2 manières

une à une

1.

Plage de Pen-Guen #OPP local

16/07/2013 18/03/2014 19/07/2014

Phare du Paon, Ile de Bréhat #OPP local

11/07/2013 18/07/2014 24/10/2017 18/07/2018 26/06/2019

Etang du Lenn, Kervilon #OPP local

16/07/2013 18/07/2014 24/11/2017 18/06/2018 26/06/2019

Vue sur Plancoët depuis le Tertre de Brandefer #OPP local

EXTRAIRE LES CHANGEMENTS DE PAYSAGE DANS UN FICHIER EXCEL | 100 SÉRIES MAX.

.....

2. Accéder au panier



POPP BREIZH Actualités Structures OPP Ressources FAQ À propos Panier Login

Votre panier

Le nombre de séries dans le panier est de : **28** Vider le panier Exporter les données

Vous trouvez toutes les séries que vous avez sélectionnées dans la POPP-Breizh. En cliquant sur « exporter les données », vous téléchargez un tableau qui recense les métadonnées liées aux séries photos et les statistiques relatives aux différents changements de paysage qui affectent vos séries. L'export est limité à 100 séries pour des questions de performance. Aussi, cette sélection n'est pas enregistrée dans votre espace personnel, elle est valable uniquement lors de cette session.

Plage de Pen-Guen	Phare du Paon, Ile de Bréhat
Etang du Lenn, Kervilon	Vue sur Plancoët depuis le Tertre de Brandefer
Maillage bocager et ligne à grande vitesse, La Basse Pécotière	Dunes grises du Mentor
La Vilaine, Le Cîcé	Haies bocagères dans une ZAC, Beauregard
L'éolien en forêt, forêt de Lanouée	Mesure de compensation, La Haie de Fontaine

EXTRAIRE LES CHANGEMENTS DE PAYSAGE DANS UN FICHIER EXCEL | 100 SÉRIES MAX.

.....

3.

Exporter les données dans un fichier excel

The screenshot shows the 'Votres panier' (Your cart) page on the POPP-Breizh website. At the top left is the POPP-Breizh logo and navigation links: 'Actualités', 'Structures OPP', 'Ressources', 'FAQ', and 'À propos'. At the top right are links for 'Panier' and 'Login'. The main heading is 'Votres panier'. Below it, a message states: 'Le nombre de séries dans le panier est de : 28'. To the right of this message are two buttons: 'Vider le panier' and 'Exporter les données'. A green arrow from the text '3. Exporter les données dans un fichier excel' points to the 'Exporter les données' button. Below the message is a list of 10 items in the cart, each with a trash icon:

- Plage de Pen-Guen
- Etang du Lenn, Kervilon
- Maillage bocager et ligne à grande vitesse, La Basse Pécotière
- La Vilaine, Le Ciché
- L'éolien en forêt, forêt de Lanouée
- Phare du Paon, Ile de Bréhat
- Vue sur Plancoët depuis le Tertre de Brandefer
- Dunes grises du Mentor
- Haies bocagères dans une ZAC, Beauregard
- Mesure de compensation, La Haie de Fontaine

EXTRAIRE LES CHANGEMENTS DE PAYSAGE DANS UN FICHIER EXCEL | 100 SÉRIES MAX.

4.

Ouvrir
le fichier excel

	A	B	C	D	E	F	
	Nom de la série	URL	Structure OPP	OPP	ID série POPP	Fréquence de reconduction prévue	Axe(s) thématiq
1	Plage de Pen-Guen	https://preprod.popp-breizh.fr/public/get/serie/101	DREAL Bretagne	Trame verte et bleue en Bretagne	101	1 année	Enjeux touristique
2	Phare du Paon, Ile de Bréhat	https://preprod.popp-breizh.fr/public/get/serie/102	DREAL Bretagne	Trame verte et bleue en Bretagne	102	1 année	Enjeux touristique
3	Etang du Lenn, Kervilon	https://preprod.popp-breizh.fr/public/get/serie/132	DREAL Bretagne	Trame verte et bleue en Bretagne	132	1 année	Dynamique des z
4	Vie sur Plancoët depuis le Tertre de Brandefer	https://preprod.popp-breizh.fr/public/get/serie/509	DREAL Bretagne	Trame verte et bleue en Bretagne	509	1 année	Urbanisme
5	Mailage bocager et ligne à grande vitesse, La Basse Pécotière	https://preprod.popp-breizh.fr/public/get/serie/124	DREAL Bretagne	Trame verte et bleue en Bretagne	124	1 année	Infrastructures lin
6	Dunes grises du Mentor	https://preprod.popp-breizh.fr/public/get/serie/88	DREAL Bretagne	Trame verte et bleue en Bretagne	88	1 année	Évolution des sys
7	La Vilaine, Le Cicié	https://preprod.popp-breizh.fr/public/get/serie/90	DREAL Bretagne	Trame verte et bleue en Bretagne	90	1 année	Enjeux touristique
8	Haies bocagères dans une ZAC, Beauregard	https://preprod.popp-breizh.fr/public/get/serie/107	DREAL Bretagne	Trame verte et bleue en Bretagne	107	1 année	Urbanisme
9	L'oléien en forêt, forêt de Lanouée	https://preprod.popp-breizh.fr/public/get/serie/91	DREAL Bretagne	Trame verte et bleue en Bretagne	91	1 année	Implantation d'éol
10	Mesure de compensation, La Haie de Fontaine	https://preprod.popp-breizh.fr/public/get/serie/92	DREAL Bretagne	Trame verte et bleue en Bretagne	92	1 année	Mesures compen
11	Mailage bocager, Le Guellec	https://preprod.popp-breizh.fr/public/get/serie/93	DREAL Bretagne	Trame verte et bleue en Bretagne	93	1 année	Dynamique et pra
12	Plantation de haies, Le Châtelier	https://preprod.popp-breizh.fr/public/get/serie/99	DREAL Bretagne	Trame verte et bleue en Bretagne	99	1 année	Typologie et évol.
13	Aménagement de la liaison routière, Concarneau Voie Express	https://preprod.popp-breizh.fr/public/get/serie/100	DREAL Bretagne	Trame verte et bleue en Bretagne	100	1 année	Infrastructures lin
14	Lande climacique, Réserve naturelle du Cap Sizun	https://preprod.popp-breizh.fr/public/get/serie/103	DREAL Bretagne	Trame verte et bleue en Bretagne	103	1 année	Évolution des lan
15	Restauration de la dune, Plage du Mentor	https://preprod.popp-breizh.fr/public/get/serie/104	DREAL Bretagne	Trame verte et bleue en Bretagne	104	1 année	Évolution des sys
16	Quartier durable des Fontelles	https://preprod.popp-breizh.fr/public/get/serie/108	DREAL Bretagne	Trame verte et bleue en Bretagne	108	1 année	Urbanisme
17	Restauration de la lande, Pointe du Van	https://preprod.popp-breizh.fr/public/get/serie/109	DREAL Bretagne	Trame verte et bleue en Bretagne	109	1 année	Évolution des lan
18	Mosaïque de paysage, Menez Hom	https://preprod.popp-breizh.fr/public/get/serie/123	DREAL Bretagne	Trame verte et bleue en Bretagne	123	1 année	Dynamique et pra
19	Dépôt sur une zone humide	https://preprod.popp-breizh.fr/public/get/serie/378	DREAL Bretagne	OPP Dunes sauvages de Gâres à Quiberon	378	1 année	Dynamique des z
20	Envasement de l'estuaire de la Rance, Port-Saint-jean	https://preprod.popp-breizh.fr/public/get/serie/125	DREAL Bretagne	Trame verte et bleue en Bretagne	125	1 année	Envasement des
21	Les Montagnes Noires, Hindréau	https://preprod.popp-breizh.fr/public/get/serie/198	DREAL Bretagne	Trame verte et bleue en Bretagne	198	1 année	Dynamique et pra
22	Haies en émondées, La Lande du Breil	https://preprod.popp-breizh.fr/public/get/serie/505	DREAL Bretagne	Trame verte et bleue en Bretagne	505	1 année	Typologie et évol.
23	Destruction du bocage, La Chevillardière	https://preprod.popp-breizh.fr/public/get/serie/516	DREAL Bretagne	Trame verte et bleue en Bretagne	516	1 année	Typologie et évol.
24	La Baie de Launay, Pors-Even (Carte Postale)	https://preprod.popp-breizh.fr/public/get/serie/514	DREAL Bretagne	Trame verte et bleue en Bretagne	514	1 année	Dynamique et syhic
25	Évolution d'un bocage finistérien, Hindréau	https://preprod.popp-breizh.fr/public/get/serie/515	DREAL Bretagne	Trame verte et bleue en Bretagne	515	1 année	Dynamique et pra
26	Exploitation de résineux, Kerléoret	https://preprod.popp-breizh.fr/public/get/serie/508	DREAL Bretagne	Trame verte et bleue en Bretagne	508	1 année	Dynamique et pra
27	Isthme de Penthièvre	https://preprod.popp-breizh.fr/public/get/serie/511	DREAL Bretagne	Trame verte et bleue en Bretagne	511	1 année	Évolution des sys
28	Plantation de haies, Langouet	https://preprod.popp-breizh.fr/public/get/serie/87	DREAL Bretagne	Trame verte et bleue en Bretagne	87	1 jour	Typologie et évol.
29							
30							
31							
32							
33							
34							
35							
36							
37							
38							
39							
40							
41							
42							
43							
44							
45							

Feuille 1 :
descriptif des
séries exportées

EXTRAIRE LES CHANGEMENTS DE PAYSAGE DANS UN FICHIER EXCEL | 100 SÉRIES MAX.

.....

	Presse-papiers	Police	Alignement	Nombre	Styles	Cellules	Édition	Analysis						
	A	B	C	D	E	F	G	H	I	J	K	L	M	N
			Stabilité	Apparition	Disparition	Année 2014		Changement d'aspect	Stabilité	Apparition	Disparition	Année 2017		
						Augmentation	Diminution					Augmentation	Diminution	Changement
1														
2														
3	plage	https://preprod.popp-breizh.fr/public/get/serie/101												
4	plage	https://preprod.popp-breizh.fr/public/get/serie/102	1						1					
5	plage	https://preprod.popp-breizh.fr/public/get/serie/132												
6	plage	https://preprod.popp-breizh.fr/public/get/serie/509												
7	plage	https://preprod.popp-breizh.fr/public/get/serie/124												
8	plage	https://preprod.popp-breizh.fr/public/get/serie/88												
9	plage	https://preprod.popp-breizh.fr/public/get/serie/90												
10	plage	https://preprod.popp-breizh.fr/public/get/serie/107												
11	plage	https://preprod.popp-breizh.fr/public/get/serie/91												
12	plage	https://preprod.popp-breizh.fr/public/get/serie/92												
13	plage	https://preprod.popp-breizh.fr/public/get/serie/93												
14	plage	https://preprod.popp-breizh.fr/public/get/serie/99												
15	plage	https://preprod.popp-breizh.fr/public/get/serie/100												
16	plage	https://preprod.popp-breizh.fr/public/get/serie/103												
17	plage	https://preprod.popp-breizh.fr/public/get/serie/104	1											
18	plage	https://preprod.popp-breizh.fr/public/get/serie/108												
19	plage	https://preprod.popp-breizh.fr/public/get/serie/109												
20	plage	https://preprod.popp-breizh.fr/public/get/serie/123												
21	plage	https://preprod.popp-breizh.fr/public/get/serie/378												
22	plage	https://preprod.popp-breizh.fr/public/get/serie/125												
23	plage	https://preprod.popp-breizh.fr/public/get/serie/198												
24	plage	https://preprod.popp-breizh.fr/public/get/serie/505												
25	plage	https://preprod.popp-breizh.fr/public/get/serie/516												
26	plage	https://preprod.popp-breizh.fr/public/get/serie/514	1						1					
27	plage	https://preprod.popp-breizh.fr/public/get/serie/515												
28	plage	https://preprod.popp-breizh.fr/public/get/serie/508												
29	plage	https://preprod.popp-breizh.fr/public/get/serie/511												
30	plage	https://preprod.popp-breizh.fr/public/get/serie/87												
31	TOTAUX		3			1			2			1		
32	dune	https://preprod.popp-breizh.fr/public/get/serie/101												
33	dune	https://preprod.popp-breizh.fr/public/get/serie/102						1					1	
34	dune	https://preprod.popp-breizh.fr/public/get/serie/132												
35	dune	https://preprod.popp-breizh.fr/public/get/serie/509												
36	dune	https://preprod.popp-breizh.fr/public/get/serie/124												
37	dune	https://preprod.popp-breizh.fr/public/get/serie/88												
38	dune	https://preprod.popp-breizh.fr/public/get/serie/90							1					
39	dune	https://preprod.popp-breizh.fr/public/get/serie/107												
40	dune	https://preprod.popp-breizh.fr/public/get/serie/91												
41	dune	https://preprod.popp-breizh.fr/public/get/serie/92												
42	dune	https://preprod.popp-breizh.fr/public/get/serie/93												
43	dune	https://preprod.popp-breizh.fr/public/get/serie/99												
44	dune	https://preprod.popp-breizh.fr/public/get/serie/100												
45	dune	https://preprod.popp-breizh.fr/public/get/serie/103												

←

Feuille 2 :
Suivi des séries

PISTES D'EXPLOITATION DE L'OPP

.....

1. Avec les statistiques, réalisez une liste des séries OPP où les éléments de paysage connaissent le plus de changements et, *a contrario*, une liste des séries OPP avec le moins de changement.
2. Faire des liens entre les différentes séries où les éléments de paysage ont la même trajectoire pour en déduire des dynamiques potentielles.
3. Etablir une liste des dynamiques potentielles observables dans les images.
4. Recontextualiser les séries OPP en analysant les photos aériennes et en allant sur le terrain afin d'affirmer les dynamiques observées.
5. Définissez la représentativité des dynamiques affirmées en consultant les dynamiques paysagères de l'unité de paysage associé dans l'atlas de paysage.
6. Faire des liens éventuels avec les documents de planification (SCoT, PLU(I))

**DONNÉES
EXISTANTES**
.....



1

référentiel régional des
dynamiques de paysage

4

atlas de paysage

1

datavisualisation sur les
dynamiques paysagères

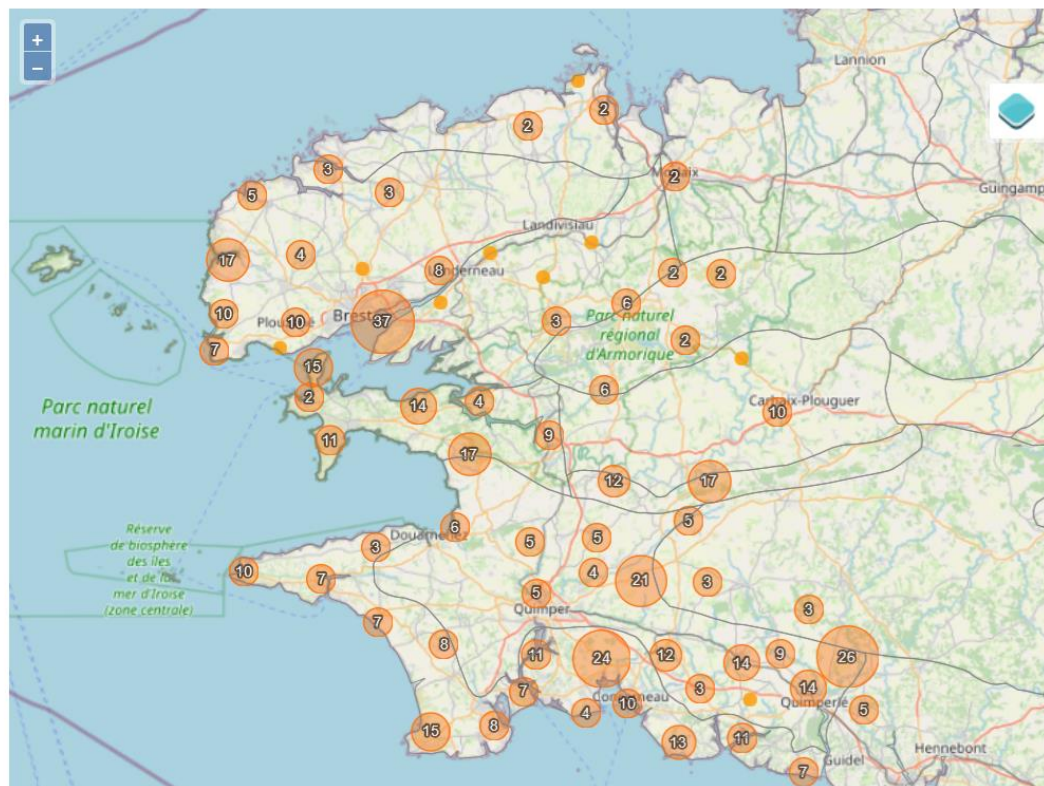
FAIRE LE LIEN AVEC LES AUTRES OPP DE VOTRE TERRITOIRE

.....

Finistère = 5 OPP

- OPP de la DDTM 29
- OPP du PNR d'Armorique
- OPP du port de Brest de la Région Bretagne
- OPP de la TVB de la DREAL Bretagne
- OPP de l'UTL

Le nombre de séries est de : 536



DES QUESTIONS À SE POSER

.....

Au niveau de la méthode

- Les intervalles de reconduction sont-ils adaptés au rythme de la structure porteuse d'OPP ? Au rythme des paysages suivis ?
- La solution technique (noir et blanc, itinéraire photographique, etc.) est-elle adaptée ?
- Le territoire est-il recouvert de manière suffisamment homogène ? En matière d'unité paysagère par exemple ?
- Est-ce que certaines dynamiques émergentes doivent être photographiées ? Certains points de vue doivent-ils être stoppés ?

Au niveau de l'exploitation

- Une documentation sur l'OPP est-elle disponible dans la structure pour l'équipe (photos exposées, classeur à disposition, site internet) ?
- Les collègues et les partenaires privilégiés sont-ils associés à la démarche ? Ont-ils eu l'occasion de discuter du corpus ?
- Un bilan de l'OPP est-il effectué avec une carte, des chiffres clés, des analyses des images ?
- Quelles sont les instances sur mon territoire où l'OPP serait un plus dans les débats ?
- Quelles sont les publications qui pourraient publier les images ?
- Si vous souhaitez impliquer les habitants dans la démarche, pourquoi ?

RESSOURCES SUR LES OPP EN BRETAGNE 1/2



À QUOI SERVENT LES OBSERVATOIRES PHOTOGRAPHIQUES DU PAYSAGE ?

Les OPP ont pour objectif de reconstruire les dynamiques paysagères passées au moyen de la reconstitution photographique. Ce sont des outils de suivi des évolutions du paysage et de mesure des impacts des politiques publiques. Ils s'accompagnent d'une dimension sensible et participative qui permet de co-construire avec les habitants une mémoire collective de chaque territoire.



29 OBSERVATOIRES PHOTOGRAPHIQUES DU PAYSAGE (OPP) EN BRETAGNE EN 2023

En 2023, 29 OPP sont en cours ou en projet en Bretagne. Certains d'entre eux impliquent aussi les habitants et s'inscrivent dans la création du fonds photographique comme le font l'université du Temps Libre et le Conseil départemental d'Ille-et-Vilaine. L'OEB accompagne les structures volontaires dans la création de l'OPP : constitution du Copil, choix des points de vue, etc. Aussi, l'OEB aide méthodologiquement les porteurs d'OPP à valoir et à exploiter les corpus photographiques. Pour exemple, des posters ont été réalisés avec le réseau des OPP bretons : posters de l'OPP du Grand Site de Gâbles à Quiberon, de l'OPP de la LGV Bretagne-Pays de la Loire, de l'OPP de la DOTM du Finistère, etc.



D'UNE DÉMARCHE ÉTATIQUE À DES DÉMARCHES LOCALES EN BRETAGNE

En France, la politique du paysage est structurée par la loi « paysages » de 1993 visant à protéger et mettre en valeur les territoires et la Convention européenne du paysage, entrée en vigueur en France en 2008, qui invite :


- à analyser leurs caractéristiques[1] ainsi que les dynamiques et les pressions qui les modifient ;
- à en suivre les transformations.

C'est dans ce contexte que naissent les OPP en 1991 portés par le Bureau des paysages du ministère de l'Équipement. Ils ont pour objectif de « constituer un fonds de séries photographiques qui permette d'analyser les mécanismes et les facteurs de transformations des espaces ainsi que les rôles des différents acteurs qui en sont la cause de façon à orienter favorablement l'évolution du paysage » [2].

Les premiers OPP en France apparaissent à la fin des années 1990 et suivront la méthodologie préconisée par le Bureau des paysages. Ils mettent en collaboration si possible un photographe professionnel et un différent.e.s acteurs locaux en charge de l'aménagement du territoire. Cette démarche implique une dynamique d'observation photographique du paysage à l'échelle locale.

En Bretagne, deux OPP sont accompagnés par le Bureau des paysages et s'intègrent dans l'Observatoire Photographique National du Paysage : l'OPP du PNR d'Armorique créé en 1997 et l'OPP du CAUE 22 créé en 1994. Par la suite, les OPP vont se démultiplier à partir des années 2000 avec aujourd'hui 27 OPP en place ou en projet en Bretagne. Ces derniers sont issus de la volonté et de l'ambition de la gouvernance locale. Ces OPP s'appuient ou adaptent la méthode préconisée par l'État.

L'OPP d'Ille-et-Vilaine porté par le Conseil départemental et la DDTM 35



SURVEILLER LES SYSTÈMES LITTORAUX PAR L'OBSERVATION HABITANTE

L'Observatoire citoyen du littoral morbihannais porté par le laboratoire Géosciences Orléans, l'association OEBM et le conseil départemental 56

Mouflet Sédriel et Orléon Buhel exploitent en quoi l'OCLM est un outil de quantification et de qualification des zones littorales. La démarche ambitionnée est une démarche ascendante (de bottom up) : avec l'appui des scientifiques, la connaissance et l'aide à la décision émanent des citoyens pour contribuer aux orientations en matière de décision politique.

Les Observatoires photographiques du Paysage dans l'aménagement du territoire

L'Observatoire citoyen du littoral Morbihannais (OCLM)

Dossier bibliographique

LES OBSERVATOIRES PHOTOGRAPHIQUES DU PAYSAGE DANS L'AMÉNAGEMENT DU TERRITOIRE

Ces ressources bibliographiques présentent les travaux sur l'exploitation des observatoires photographiques du paysage dans l'aménagement du territoire. Les documents sont de nature très diversifiés (du support de réunion à l'article scientifique), ils sont représentatifs d'une démarche en cours. Le corpus est disponible en ligne.

- p. 2 • Les OPP et les documents de planification
- p. 3 • Les OPP et les grandes infrastructures de transport
- p. 4 • Les OPP, les espaces naturels, les trames vertes et bleues
- p. 5 • Les OPP et les plans de paysage
- p. 6 • Les OPP et les innovations techniques et procédés d'analyse

OEB OBSERVATOIRE DES ESPACES
BRETAGNE

Décembre 2021

Réseau

Méthodes

Agir

Biblio 1 | Biblio 2

RESSOURCES SUR LES OPP EN BRETAGNE 2/2

De nombreux contenus dans « Ressources »
et « FAQ » de la POPP-Breizh



Lancer un OPP



Contexte réglementaire des OPP



Photographier sur le terrain



Analyser une série photo



Utiliser un drone



Retour d'expériences



Indicateurs de paysage



Conventions relatives aux OPP



Pôle paysages de l'OEB

TRILOGIE DES ROMANS PHOTOS



Reconduire les photos



L'usage des images

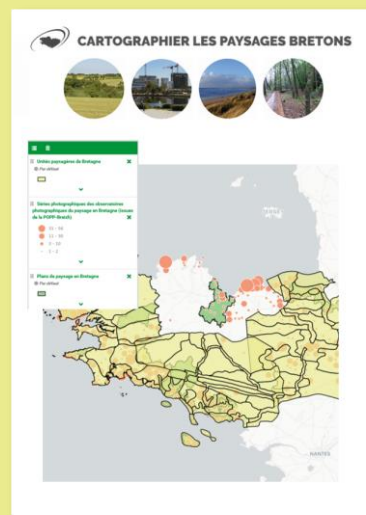


L'usage des mots

RESSOURCES SUR LES PAYSAGES EN BRETAGNE



Connaître



Localiser



Agir



Suivre

